



dr. SUSANTI DEWAYANI, Sp.A
WALI KOTA PEMATANG SIANTAR

STATISTIK SEKTORAL

KOTA PEMATANG SIANTAR TAHUN 2023

DINAS KOMUNIKASI DAN INFORMATIKA KOTA PEMATANG SIANTAR



dr. SUSANTI DEWAYANI, Sp.A
WALI KOTA PEMATANG SIANTAR

STATISTIK SEKTORAL

KOTA PEMATANG SIANTAR TAHUN 2023

DINAS KOMUNIKASI DAN INFORMATIKA KOTA PEMATANG SIANTAR

STATISTIK SEKTORAL KOTA PEMATANG SIANTAR 2023

Ukuran : 17,6 cm x 25,03 cm

Jumlah Halaman : xxxii + 264 halaman

Tim Penyusun

Pengarah:

Johannes Sihombing, S.STP, M.Si

Penanggung Jawab:

Derajatullah, SE

Penyunting:

Juanda Panjaitan

Tim Pengumpul Data:

Ahmad Rasid Hutasuhut, SE

Ir. Idrus Gunawan

Hengky Hutajulu

Anwar Pulungan

Desain Sampul:

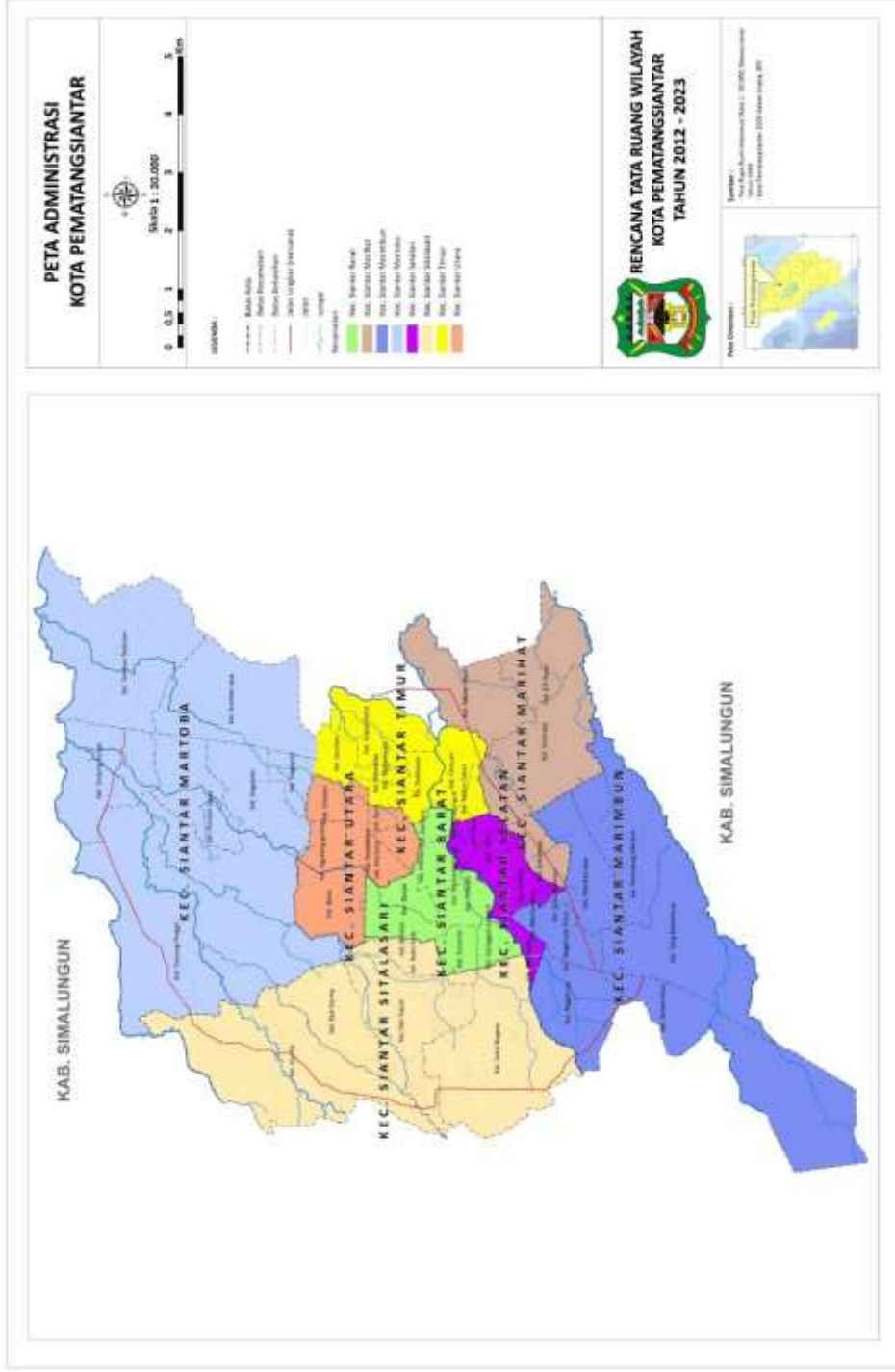
Nazaruddin Ikhsan

Diterbitkan:

©Dinas Komunikasi dan Informatika Kota Pematang Siantar 2023

Dilarang mengumumkan, mendistribusikan, mengomunikasikan, dan/atau menggandakan sebagian atau seluruh isi buku untuk tujuan komersial tanpa ijin tertulis dari Dinas Komunikasi dan Informatika Kota Pematang Siantar.

PETA KOTA PEMATANGSIANTAR



WALI KOTA PEMATANG SIANTAR



dr. SUSANTI DEWAYANI, Sp.A

KATA SAMBUTAN

Johannes Sihombing, S.STP, M.Si

**Kepala Dinas Komunikasi dan Informatika
Kota Pematang Siantar**



Buku Statistik Sektorial Pemerintah Kota Pematang Siantar Tahun 2023 adalah buku yang resmi diterbitkan oleh Dinas Komunikasi dan Informatika Kota Pematang Siantar. Buku ini menampilkan kompilasi data statistik sektorial yang berkaitan dengan penyelenggaraan Pemerintahan Daerah sesuai dengan kewenangannya. Data yang dikumpulkan bersumber dari Organisasi Perangkat Daerah di Lingkungan Pemerintah Kota Pematang Siantar.

Buku ini diharapkan dapat dijadikan acuan dalam penyusunan, perencanaan, perumusan kebijakan, pengendalian dan evaluasi terhadap penyelenggaraan Urusan Pemerintahan Daerah dan Pembangunan di Kota Pematang Siantar. Buku statistik sektorial akan dilakukan secara berkelanjutan dengan melakukan pemutakhiran data secara bertahap, untuk itu dimohon kritik dan saran dari para pembaca untuk perbaikan buku yang akan datang.

Kepada semua pihak yang telah memberikan dukungan demi terwujudnya Buku Statistik Sektorial Pemerintah Kota Pematang Siantar Tahun 2023, kami ucapkan terima kasih yang sebesar-besarnya. Kami berharap buku ini dapat memberikan manfaat dan memenuhi kebutuhan data bagi instansi pemerintah, masyarakat luas maupun pengguna data lainnya.

Pematang Siantar, Desember 2023

**Kepala Dinas Komunikasi dan Informatika
Kota Pematang Siantar**

Johannes Sihombing, S.STP, M.Si

DAFTAR ISI

	Halaman
PETA KOTA PEMATANG SIANTAR	iv
FOTO WALI KOTA PEMATANG SIANTAR	vi
KATA SAMBUTAN	viii
DAFTAR ISI	x
DAFTAR TABEL.....	xii
DAFTAR GRAFIK.....	xiiiiv
SEJARAH SINGKAT KOTA PEMATANG SIANTAR	xxv
BAB 1 GEOGRAFIS	
1.1 Keadaan Geografis	4
BAB 2 KESEJAHTERAAN RAKYAT DAN PEMERINTAHAN	
2.1 Sosial	13
2.2 Pendidikan	31
2.3 Agama	55
2.4 Pemerintahan	57
2.5 Arsip dan Perpustakaan	85
2.6 Tenaga Kerja.....	88
2.7 Perumahan	95
BAB 3 PENDUDUK DAN KESEHATAN	
3.1 Penduduk	102
3.2 Kesehatan	136
BAB 4 PERTANIAN, PETERNAKAN DAN PERIKANAN	
4.1 Pertanian	189
4.2 Peternakan	204
4.3 Perikanan.....	214

BAB 5 PERINDUSTRIAN DAN KEUANGAN

5.1 Perindustrian	221
5.2 Koperasi	225
5.3 Keuangan	229

BAB 6 INFRASTRUKTUR DAN PARIWISATA

6.1 Infrastruktur	236
6.2 Pariwisata	253

DAFTAR TABEL

Tabel	Halaman
BAB 1 GEOGRAFIS	
1.1.1 Luas Daerah, Tinggi Wilayah, dan Jarak ke Ibukota Menurut Kecamatan di Kota Pematang Siantar, 2022	4
1.1.2 Nama Kelurahan serta Luas Wilayah Menurut Kecamatan 2022	5
BAB 2 KESEJAHTERAAN RAKYAT DAN PEMERINTAHAN	
2.1 SOSIAL	
2.1.1 Jumlah Penyandang Masalah Kesejahteraan Sosial Menurut Kecamatan, 2022.....	13
2.1.2 Jumlah Panti Asuhan dan Anak Yang Ditampung Dipanti Asuhan Menurut Jenis Kelamin dan Kecamatan, 2022.....	18
2.1.3 Jumlah Penyandang Disabilitas Menurut Jenis Kelamin dan Kecamatan, 2022.....	19
2.1.4 Jumlah Kekerasan Terhadap Perempuan dan Anak Menurut Kecamatan, 2022.....	20
2.1.5 Jumlah Kekerasan Terhadap Perempuan dan Anak Menurut Bentuk Kekerasan dan Kecamatan, 2022	21
2.1.6 Jumlah Kekerasan Terhadap Perempuan dan Anak Menurut Jenis Layanan dan Kecamatan, 2022	22
2.1.7 Jumlah Kekerasan Terhadap Perempuan dan Anak Menurut Kelompok Usia dan Kecamatan, 2022.....	23
2.1.8 Jumlah Kekerasan Terhadap Perempuan dan Anak Menurut Pendidikan dan Kecamatan, 2022.....	24
2.1.9 Jumlah Kekerasan Terhadap Perempuan dan Anak Menurut Tempat Kejadian dan Kecamatan, 2022.....	25

2.1.10	Jumlah Kekerasan Terhadap Perempuan dan Anak Menurut Pekerjaan dan Kecamatan, 2022.....	27
2.1.11	Jumlah Kekerasan Terhadap Perempuan Menurut Status Perkawinan dan Kecamatan, 2022.....	28
2.1.12	Jumlah Pelaku Kekerasan Terhadap Perempuan dan Anak Menurut Hubungan dengan Korban dan Kecamatan, 2022	29
2.2	PENDIDIKAN	
2.2.1	Jumlah Sekolah, Gedung, Ruang Belajar, Guru dan Murid Taman Kanak-Kanak (TK) Menurut Kecamatan, 2022	31
2.2.2	Jumlah Sekolah, Guru dan Murid Taman Kanak-Kanak (TK) Negeri dan Swasta Menurut Kecamatan, 2022	32
2.2.3	Jumlah Sekolah, Gedung dan Ruang Belajar Sekolah Dasar Menurut Lembaga dan Kecamatan, 2022	33
2.2.4	Jumlah Guru Tetap, Tidak Tetap dan Murid Sekolah Dasar Menurut Lembaga dan Kecamatan, 2022	34
2.2.5	Jumlah Sekolah, Gedung dan Ruang Belajar Sekolah Menengah Pertama Menurut Lembaga dan Kecamatan, 2022	35
2.2.6	Jumlah Guru Tetap, Tidak Tetap dan Murid Sekolah Menengah Pertama Menurut Lembaga dan Kecamatan, 2022	36
2.2.7	Jumlah Sekolah, Gedung dan Ruang Belajar Sekolah Menengah Atas Menurut Lembaga dan Kecamatan, 2022.....	37
2.2.8	Jumlah Guru dan Murid Sekolah Menengah Atas Menurut Lembaga dan Kecamatan, 2022.....	38
2.2.9	Jumlah Sekolah, Gedung dan Ruang Belajar Sekolah Menengah Kejuruan Menurut Lembaga dan Kecamatan, 2022	39
2.2.10	Jumlah Guru dan Murid Sekolah Menengah Kejuruan Menurut Lembaga dan Kecamatan, 2022	40

2.2.11	Jumlah Murid Sekolah Dasar Negeri Menurut Kelas dan Kecamatan, 2022	41
2.2.12	Jumlah Murid Sekolah Dasar Swasta Menurut Kelas dan Kecamatan, 2022	42
2.2.13	Jumlah Murid Sekolah Menengah Pertama Menurut Kelas dan Kecamatan, 2022	43
2.2.14	Jumlah Murid Sekolah Menengah Atas Menurut Kelas dan Kecamatan, 2022.....	44
2.2.15	Jumlah Murid Sekolah Menengah Kejuruan Menurut Kelas dan Kecamatan, 2022.....	45
2.2.16	Jumlah Guru Tetap, Tidak Tetap dan Murid Madrasah Ibtidaiyah Menurut Lembaga dan Kecamatan, 2022.....	46
2.2.17	Jumlah Guru Tetap, Tidak Tetap dan Murid Madrasah Tsanawiyah Menurut Lembaga dan Kecamatan, 2022.....	47
2.2.18	Jumlah Guru Tetap, Tidak Tetap dan Murid Madrasah Aliyah Menurut Lembaga dan Kecamatan, 2022	48
2.2.19	Jumlah Murid Madrasah Ibtidiyah Negeri Menurut Kelas dan Kecamatan, 2022	49
2.2.20	Jumlah Murid Madrasah Ibtidiyah Swasta Menurut Kelas dan Kecamatan, 2022.....	50
2.2.21	Jumlah Murid Madrasah Tsanawiyah Menurut Kelas dan Kecamatan, 2022	51
2.2.22	Jumlah Murid Madrasah Aliyah Menurut Kelas dan Kecamatan di Kota Pematang Siantar, 2022	52
2.2.23	Jumlah Madrasah Menurut Lembaga dan Kecamatan, 2022	53
2.2.24	Jumlah Kelurahan yang Memiliki Fasilitas Sekolah Menurut Kecamatan dan Tingkat Pendidikan, 2022.....	54

2.3 AGAMA

2.3.1	Banyaknya Rumah Ibadah Menurut Kecamatan, 2022.....	55
-------	-----------------------------------------------------	----

2.4 PEMERINTAH

2.4.1	Jumlah Anggota DPRD Menurut Fraksi dan Jenis Kelamin, 2022	57
-------	------------------------------------------------------------------	----

2.4.2	Jumlah Keputusan DPRD Menurut Jenis Keputusan di Kota Pematang Siantar, 2022	58
-------	------------------------------------------------------------------------------------	----

2.4.3	Jumlah Kelurahan Menurut Tipe dan Kecamatan, 2022	59
-------	---------------------------------------------------------	----

2.4.4	Jumlah LPMK Menurut Kecamatan di Kota Pematang Siantar, 2022	60
-------	-------------------------------------------------------------------	----

2.4.5	Jumlah Surat Keputusan Wali Kota yang Diterbitkan di Kota Pematang Siantar, 2019 – 2022	61
-------	-----------------------------------------------------------------------------------------------	----

2.4.6	Peraturan Wali Kota Pematang Siantar Tahun 2022	62
-------	-------------------------------------------------------	----

2.4.7	Jumlah Pegawai Negeri Sipil Menurut Jabatan dan Jenis Kelamin, 2022.....	65
-------	--------------------------------------------------------------------------	----

2.4.8	Jumlah Pegawai Negeri Sipil Menurut Tingkat Pendidikan dan Jenis Kelamin, 2022.....	66
-------	-------------------------------------------------------------------------------------	----

2.4.9	Jumlah Pegawai Negeri Sipil Menurut Golongan dan Jenis Kelamin, 2022.....	67
-------	---------------------------------------------------------------------------	----

2.4.10	Jumlah Pegawai Negeri Sipil Menurut Jenis Kelamin dan Kecamatan, 2022.....	68
--------	----------------------------------------------------------------------------	----

2.4.11	Jumlah Pegawai Sipil Negara Yang Dijatuhi Hukuman Disiplin Menurut Jenis Hukuman dan Unit Kerja di Kota Pematang Siantar, 2022	69
--------	--------------------------------------------------------------------------------------------------------------------------------------	----

2.4.12	Audit yang Dilaksanakan dan Difasilitasi Inspektorat Daerah Kota Pematang Siantar, 2022	71
--------	-----------------------------------------------------------------------------------------------	----

2.4.13	Jumlah Pemeriksaan yang Dilakukan Menurut Jenisnya, 2022	72
--------	----------------------------------------------------------------	----

2.4.14	Jumlah Suara Partai Politik Pemilihan Umum 2019 di Kota Pematang Siantar	73
--------	--------------------------------------------------------------------------------	----

2.4.15	Jumlah Calon Legislatif dan Pengurus Harian Partai Politik Menurut Jenis Kelamin dan Partai Politik di Kota Pematang Siantar, 2022 – 2023.....	74
2.4.16	Potensi Konflik yang Ada di Kota Pematang Siantar Menurut Kecamatan, 2022 -2023	75
2.4.17	Daftar Organisasi Masyarakat (Ormas) yang Terdaftar/Lapor, 2022-2023.....	76
2.4.18	Jumlah Kasus Pelanggaran Menurut Peraturan Daerah di Kota Pematang Siantar 2019-2022.....	83
2.4.19	Jumlah Sarana Prasarana Satuan Polisi Pamong Praja Kota Pematang Siantar Menurut Jenis, 2019-2022	84
2.5.1	Jumlah Koleksi Buku Dipinjam Menurut Ruang di Kota Pematangsiantar, 2018-2022	85
2.5.2	Kondisi Pengadaan Buku pada Dinas Kearsipan dan Perpustakaan di Kota Pematang Siantar, 1960-2022	86
2.5.3	Jumlah Pengunjung Menurut Pemustaka/ Ruang di Kota Pematangsiantar, 2018-2022	87
2.6.1	Jumlah Pencari Kerja Menurut Tingkat Pendidikan, 2022	88
2.6.2	Kumulatif Jumlah Pendaftaran Pencari Kerja, Penempatan dan Pemenuhan Tenaga Kerja Menurut Jenis Kelamin, 2022	89
2.6.3	Jumlah Pencari Kerja yang Terdaftar Menurut Usia, 2022	90
2.6.4	Jumlah Pencari Kerja yang Telah Ditempatkan Menurut Tingkat Pendidikan, 2022.....	91
2.6.5	Jumlah Upah Yang Diterima oleh Buruh yang Terdaftar, 2022	94
2.7.1	Jumlah Rehabilitasi Rumah Tidak Layak Huni Menurut Kecamatan di Kota Pematang Siantar, 2022	95
2.7.2	Jumlah Realisasi Perbaikan Rumah Tidak Layak Huni Berdasarkan APBD di Kota Pematang Siantar, 2018-2022	96

2.7.3	Jumlah Penerima BSRS Menurut Kecamatan di Kota Pematang Siantar, 2022.....	97
2.7.4	Rekapitulasi Penerima Bantuan Rumah Swadaya Menurut Kecamatan, 2019 – 2022.....	98
BAB 3 PENDUDUK DAN KESEHATAN		
3.1 PENDUDUK		
3.1.1	Jumlah Akte Kelahiran yang Diterbitkan, 2022	102
3.1.2	Jumlah Penerbitan Akte Perkawinan, Kematian, Perceraian dan Pengakuan Anak, 2022	103
3.1.3	Penduduk, Laju Pertumbuhan Penduduk, Distribusi Persentase Penduduk, Kepadatan Penduduk, Rasio Jenis Kelamin Penduduk Menurut Kecamatan di Kota Pematang Siantar, 2022.....	104
3.1.4	Luas Wilayah, Jumlah Kelurahan dan Penduduk Kota Pematang Siantar Menurut Kecamatan, 2022	105
3.1.5	Jumlah Penduduk per Kecamatan Menurut Jenis Kelamin dan Rasio Jenis Kelamin, 2022	106
3.1.6	Jumlah Penduduk dan Laju Pertumbuhan Penduduk Menurut Kecamatan di Kota Pematang Siantar, 2022	107
3.1.7	Jumlah Penduduk per Kelurahan Menurut Jenis Kelamin dan Rasio Jenis Kelamin di Kecamatan Siantar Marihat, 2022	108
3.1.8	Jumlah Penduduk per Kelurahan Menurut Jenis Kelamin dan Rasio Jenis Kelamin di Kecamatan Siantar Marimbun, 2022.....	109
3.1.9	Jumlah Penduduk per Kelurahan Menurut Jenis Kelamin dan Rasio Jenis Kelamin di Kecamatan Siantar Selatan, 2022.....	110
3.1.10	Jumlah Penduduk per Kelurahan Menurut Jenis Kelamin dan Rasio Jenis Kelamin di Kecamatan Siantar Selatan, 2022.....	111
3.1.11	Jumlah Penduduk per Kelurahan Menurut Jenis Kelamin dan Rasio Jenis Kelamin di Kecamatan Siantar Barat, 2022	112

3.1.12	Jumlah Penduduk per Kelurahan Menurut Jenis Kelamin dan Rasio Jenis Kelamin di Kecamatan Siantar Utara, 2022.....	113
3.1.13	Jumlah Penduduk per Kelurahan Menurut Jenis Kelamin dan Rasio Jenis Kelamin di Kecamatan Siantar Timur, 2022	114
3.1.14	Jumlah Penduduk per Kelurahan Menurut Jenis Kelamin dan Rasio Jenis Kelamin di Kecamatan Siantar Martoba, 2022.....	115
3.1.15	Jumlah Penduduk per Kelurahan Menurut Jenis Kelamin dan Rasio Jenis Kelamin di Kecamatan Siantar Sitalasari, 2022	116
3.1.16	Jumlah Penduduk Menurut Jenis Kelamin, 2010-2022.....	117
3.1.17	Jumlah Penduduk Kecamatan Siantar Marihat Menurut Jenis Kelamin dan Rasio Jenis Kelamin, 2010-2022.....	118
3.1.18	Jumlah Penduduk Kecamatan Siantar Marimbun Menurut Jenis Kelamin dan Rasio Jenis Kelamin, 2010-2022	119
3.1.19	Jumlah Penduduk Kecamatan Siantar Selatan Menurut Jenis Kelamin dan Rasio Jenis Kelamin, 2010-2022.....	120
3.1.20	Jumlah Penduduk Kecamatan Siantar Barat Menurut Jenis Kelamin dan Rasio Jenis Kelamin, 2010-2022.....	121
3.1.21	Jumlah Penduduk Kecamatan Siantar Utara Menurut Jenis Kelamin dan Rasio Jenis Kelamin, 2010-2022.....	122
3.1.22	Jumlah Penduduk Kecamatan Siantar Timur Menurut Jenis Kelamin dan Rasio Jenis Kelamin, 2010-2022	123
3.1.23	Jumlah Penduduk Kecamatan Siantar Martoba Menurut Jenis Kelamin dan Rasio Jenis Kelamin, 2010-2022	124
3.1.24	Jumlah Penduduk Kecamatan Siantar Sitalasari Menurut Jenis Kelamin dan Rasio Jenis Kelamin, 2010-2022	125
3.1.25	Jumlah Penduduk dan Rumah Tangga Menurut Kecamatan, 2022	126
3.1.26	Jumlah Penduduk Kota Pematang Siantar Menurut Kelompok Umur, Jenis Kelamin dan Rasio Jenis Kelamin, 2022.....	127

3.1.27	Jumlah Penduduk Menurut Kelompok Umur, Jenis Kelamin dan Rasio Jenis Kelamin di Kecamatan Siantar Marihat, 2022	128
3.1.28	Jumlah Penduduk Menurut Kelompok Umur, Jenis Kelamin dan Rasio Jenis Kelamin di Kecamatan Siantar Marimbun, 2022.....	129
3.1.29	Jumlah Penduduk Menurut Kelompok Umur, Jenis Kelamin dan Rasio Jenis Kelamin di Kecamatan Siantar Selatan, 2022.....	130
3.1.30	Jumlah Penduduk Menurut Kelompok Umur, Jenis Kelamin dan Rasio Jenis Kelamin di Kecamatan Siantar Barat, 2022	131
3.1.31	Jumlah Penduduk Menurut Kelompok Umur, Jenis Kelamin dan Rasio Jenis Kelamin di Kecamatan Siantar Utara, 2022.....	132
3.1.32	Jumlah Penduduk Menurut Kelompok Umur, Jenis Kelamin dan Rasio Jenis Kelamin di Kecamatan Siantar Timur, 2022	133
3.1.33	Jumlah Penduduk Menurut Kelompok Umur, Jenis Kelamin dan Rasio Jenis Kelamin di Kecamatan Siantar Martoba, 2022.....	134
3.1.34	Jumlah Penduduk Menurut Kelompok Umur, Jenis Kelamin dan Rasio Jenis Kelamin di Kecamatan Siantar Sitalasari, 2022	135
3.2	KESEHATAN	
3.2.1	Jumlah Fasilitas Pelayanan Kesehatan Menurut Kepemilikan Kota Pematang Siantar, 2022	136
3.2.2	Jumlah Posyandu Dan Posbindu PTM Menurut Kecamatan dan Puskesmas, 2022	138
3.2.3	Jumlah Bayi Lahir, Bayi Berat Badan Lahir Rendah (BBLR), BBLR Dirujuk dan Bergizi Buruk Menurut Kecamatan di Kota Pematang Siantar, 2022	140
3.2.4	Jumlah Kelahiran Menurut Jenis Kelamin, Kecamatan dan Puskesmas di Kota Pematang Siantar, 2022.....	141
3.2.5	Jumlah Kematian Ibu Menurut Kecamatan di Kota Pematang Siantar, 2022	142

3.2.6	Jumlah Kasus HIV/AIDS, DBD, Diare, TB, dan Malaria Menurut Kecamatan di Kota Pematang Siantar, 2022.....	143
3.2.7	Angka Kematian Pasien di Rumah Sakit di Kota Pematang Siantar, 2022	144
3.2.8	Daftar Prestasi Yang Diraih RSUD dr. Djasamen Saragih Kota Pematang Siantar 2017 – 2022	145
3.2.9	Unit/Instalasi Pelaksana Fungsional Pelayanan RSUD dr. Djasamen Saragih Kota Pematang Siantar, 2022	146
3.2.10	Instalasi Rawat Jalan Berdasarkan Klinik Spesialisasi RSUD dr. Djasamen Saragih Kota Pematang Siantar Tahun 2022	147
3.2.11	Instalasi Penunjang Medis dan Penunjang Diagnostik RSUD dr. Djasamen Saragih Kota Pematang Siantar Tahun 2022	148
3.2.12	Kapasitas Tempat Tidur (TT) dan Kelas Perawatan di RSUD dr. Djasamen Saragih Kota Pematangsiantar Tahun 2022	149
3.2.13	Jumlah Kepegawaian Berdasarkan Tingkat Pendidikan dan Status Kepegawaian di RSUD dr. Djasamen Saragih Kota Pematang Siantar ...	150
3.2.14	Sepuluh Besar Penyakit Rawat Jalan di RSUD dr. Djasamen Saragih Kota Pematang Siantar 2022.....	155
3.2.15	Sepuluh Besar Penyakit Rawat Inap Pasien Umum RSUD dr. Djasamen Saragih Kota Pematang Siantar, 2022	156
3.2.16	Sepuluh Besar Penyakit Rawat Inap Pasien JKN RSUD dr. Djasamen Saragih Kota Pematang Siantar, 2022	157
3.2.17	Jumlah Pasien Covid-19 Rawat Inap RSUD dr. Djasamen Saragih Kota Pematang Siantar, 2022	158
3.2.18	Jumlah Kunjungan Instalasi Rawat Jalan Menurut Jenis Pelayanan di RSUD dr. Djasamen Saragih, 2022.....	159
3.2.19	Jumlah Pasien Keluar Instalasi Rawat Inap Menurut Jenis Pelayanan di RSUD dr. Djasamen Saragih 2022	160

3.2.20	Jumlah Pasien Meninggal di Instalasi Rawat Inap RSUD dr. Djasamen Saragih Kota Pematang Siantar 2022	161
3.2.21	Jumlah Pasien Instalasi Gawat Darurat Berdasarkan Cara Bayar di RSUD dr. Djasamen Saragih 2022	161
3.2.22	Jumlah Pasien Dirawat berdasarkan Cara Pembayaran di ICU RSUD dr. Djasamen Saragih Kota Pematang Siantar 2022	161
3.2.23	Jumlah Pasien Instalasi Gawat Darurat Berdasarkan Tindak Lanjut Layanan di RSUD dr. Djasamen Saragih 2022	162
3.2.24	Indikator Penampilan Kinerja Rawat Inap Berdasarkan Kelas Rawatan RSUD dr. Djasamen Saragih 2022	162
3.2.25	Indikator Penampilan Kinerja ICU RSUD dr. Djasamen Saragih Kota Pematang Siantar 2020 – 2022	163
3.2.26	Jumlah Pengunjung Radiologi berdasarkan Jenis Pelayanan RSUD dr. Djasamen Saragih Kota Pematang Siantar 2020-2022.....	164
3.2.27	Jumlah Pelayanan Instalasi Rehabilitasi Medis Berdasarkan Jenis Tindakan di RSUD dr. Djasamen Saragih 2020-2022.....	165
3.2.28	Jumlah Pemeriksaan Laboratorium Patologi Anatomi Berdasarkan Jenis Pelayanan di RSUD dr. Djasamen Saragih 2022	167
3.2.29	Jumlah Pemeriksaan Pelayanan Khusus RSUD dr. Djasamen Saragih Kota Pematang Siantar 2022.....	168
3.2.30	Jumlah Pelayanan Laboratorium Klinik berdasarkan Jenis Pemeriksaan dan Cara Bayar di RSUD dr. Djasamen Saragih.....	169
3.2.31	Jumlah Tindakan Bedah RSUD dr. Djasamen Saragih 2022	169
3.2.32	Jumlah Pelayanan Pemulasaran Jenazah Menurut Kasus di RSUD dr. Djasamen Saragih Kota Pematang Siantar 2022	170
3.2.33	Pelayanan Resep & Pengadaan Obat pada Farmasi RSUD dr. Djasamen Saragih Kota Pematang Siantar 2022	171

3.2.34	Pengadaan Obat pada Farmasi RSUD dr. Djasamen Saragih Kota Pematangsiantar Tahun 2022	171
3.2.35	Indikator Penampilan Kinerja RSUD Kota Pematangsiantar Tahun 2020-2022	172
3.2.36	Perbandingan Kunjungan Rawat Jalan 2020-2022.....	173
3.2.37	Jumlah Penderita Klinik VCT RSUD dr. Djasamen Saragih Kota Pematang Siantar 2022	174
3.2.38	Jumlah Kunjungan Rawat Jalan / Poliklinik Berdasarkan Kepesertaan di RSUD dr. Djasamen Saragih 2020-2022	175
3.2.39	Jumlah Pasien Instalasi Rawat Inap Berdasarkan Kepesertaan di RSUD dr. Djasamen Saragih Tahun 2020-2022	176
3.2.40	Jumlah Kunjungan IGD Berdasarkan Kepesertaan di RSUD dr. Djasamen Saragih 2020-2022	177
3.2.41	Jumlah Pasien ICU Berdasarkan Kepesertaan di RSUD dr. Djasamen Saragih 2020-2022	178
3.3.1	Jumlah Pasangan Usia Subur dan Peserta Keluarga Berencana Menurut Kecamatan di Kota Pematang Siantar, 2021	179
3.3.2	Jumlah Akseptor Aktif Menurut Alat Kontrasepsi yang Dipakai dan Kecamatan di Kota Pematang Siantar, 2022	180
3.3.3	Jumlah Keluarga Pra sejahtera dan Sejahtera I Menurut Kelompok/ Jumlah Anggota Penerima Takesra dan Kecamatan, 2022.....	182
3.3.4	Jumlah Keluarga Pra sejahtera/ Sejahtera I dan Penyerapan Dana Takesra Menurut Kecamatan, 2022.....	183
3.3.5	Jumlah Pasangan Usia Subur Menurut Kecamatan dan Kelompok Umur, 2022.....	184
3.3.6	Jumlah Pasangan Usia Subur Menurut Kecamatan dan Kelompok Umur, 2022.....	185

BAB 4 PERTANIAN, PETERNAKAN DAN PERIKANAN

4.1 PERTANIAN

4.1.1	Luas Panen Tanaman Padi Sawah, Jagung dan Ketela Pohon, 2022	189
4.1.2	Produksi Tanaman Padi Sawah, Jagung, dan Ketela Pohon di Kota Pematang Siantar (Ton), 2022.....	190
4.1.3	Luas Panen Tanaman Sayuran, 2022-2022.....	191
4.1.4	Produksi Tanaman Sayuran, 2022-2022.....	192
4.1.5	Luas Panen Tanaman Buah-buahan, 2022-2022	193
4.1.6	Produksi Tanaman Buah-buahan, 2022-2022	194
4.1.7	Luas Panen Tanaman Sayuran Menurut Kecamatan dan Jenis Tanaman di Kota Pematang Siantar (Ha), 2022	195
4.1.8	Produksi Tanaman Sayuran Menurut Kecamatan dan Jenis Tanaman di Kota Pematang Siantar, 2022.....	196
4.1.9	Luas Panen Tanaman Biofarmaka Menurut Kecamatan dan Jenis Tanaman di Kota Pematang Siantar (m ²), 2022	197
4.1.10	Produksi Tanaman Biofarmaka Menurut Kecamatan dan Jenis Tanaman di Kota Pematang Siantar (kg), 2022.....	198
4.1.11	Luas Panen Tanaman Biofarmaka Menurut Jenis Tanaman (m ²), 2022.....	199
4.1.12	Produksi Tanaman Biofarmaka Menurut Jenis Tanaman (Kg), 2022.....	200
4.1.13	Produksi Buah-buahan Menurut Kecamatan dan Jenis Tanaman di Kota Pematang Siantar (kuintal), 2022	201
4.1.14	Produksi Buah-buahan Menurut Jenis Tanaman (kuintal), 2022.....	202
4.2 PETERNAKAN		
4.2.1	Populasi Ternak Besar Menurut Kecamatan di Kota Pematang Siantar, 2022.....	204

4.2.2	Populasi Ternak Kecil Menurut Kecamatan di Kota Pematang Siantar, 2022.....	205
4.2.3	Populasi Ternak Unggas Menurut Kecamatan di Kota Pematang Siantar, 2022	206
4.2.4	Jumlah Pemotongan Hewan Menurut Kecamatan di Kota Pematang Siantar, 2022	207
4.2.5	Jumlah Pemotongan Unggas Menurut Kecamatan di Kota Pematang Siantar, 2022	209
4.2.6	Produksi Daging Sapi, Kerbau, Kambing, Domba, dan Babi Menurut Kecamatan di Kota Pematang Siantar, 2022	211
4.2.7	Jumlah Produksi Telur Unggas Menurut Kecamatan di Kota Pematang Siantar, 2022	213
4.3	PERIKANAN	
4.3.1	Jumlah Pembudidayaan Ikan Konsumsi Menurut Kecamatan di Kota Pematang Siantar, 2018 – 2022	214
BAB 5 PERINDUSTRIAN DAN KEUANGAN		
5.1	PERINDUSTRIAN	
5.1.1	Jumlah Perusahaan Industri Besar dan Sedang Menurut Golongan Industri, 2021-2022	221
5.1.2	Jumlah Tenaga Kerja Industri Besar dan Sedang Menurut Golongan Industri, 2021-2022	222
5.1.3	Jumlah Perusahaan Industri Rumah Tangga dan Kecil Menurut Kelompok Industri, 2021-2022	223
5.1.4	Jumlah Tenaga Kerja Industri Rumah Tangga dan Kecil Menurut Kelompok Industri, 2021-2022	224
5.2	KOPERASI	
5.2.1	Jumlah Koperasi Menurut Kegiatan, 2021-2022	225

5.2.2	Jumlah Unit Koperasi Menurut Kecamatan, 2020-2022	226
5.2.3	Simpanan Koperasi Menurut Kecamatan, 2020-2022	227
5.2.4	Jumlah Anggota Koperasi dan KUD Menurut Kecamatan, 2020-2022 ..	228
5.3	KEUANGAN	
5.3.1	Realisasi Anggaran Pendapatan dan Belanja Daerah Kota Pematang Siantar, 2010- 2022	229
5.3.2	Realisasi Penerimaan Daerah Kota Pematang Siantar Menurut Jenis Penerimaan, 2010-2022	230
BAB 6	INFRASTRUKTUR DAN PARIWISATA	
6.1	INFRASTRUKTUR	
6.1.1	Panjang Jalan Menurut Kecamatan dan Pemerintahan yang Berwenang Mengelolanya di Kota Pematang Siantar (km), 2022	236
6.1.2	Panjang Jalan Kabupaten Menurut Kecamatan dan Jenis Permukaan Jalan Kota Pematang Siantar (persen), 2022	237
6.1.3	Panjang Jalan Menurut Kecamatan dan Kondisi Jalan di Kota Pematang Siantar (Km), 2022	238
6.1.4	Panjang Jalan Negara/Propinsi/Kabupaten/Kota Menurut Jenis Permukaan Jalan, 2022	239
6.2	ANGKUTAN	
6.2.1	Jumlah Kendaraan Bermotor Menurut Kegunaan, 2020-2022.....	240
6.2.2	Banyaknya Perusahaan dan Kendaraan Bermotor Angkutan Umum Menurut Jenis Sarana Angkutan, 2022	241
6.3.1	Jumlah Kebakaran dan Korban Kebakaran Menurut Kecamatan di Kota Pematang Siantar, 2022.....	242
6.3.2	Jumlah Kendaraan Pemadam Kebakaran Menurut Jenis dan Tahun Kendaraan di Kota Pematang Siantar, 2022	243

6.4.1	Jumlah CCTV Pemantau Lalu Lintas (Pelintas) Menurut Titik Lokasi dan Tipe di Kota Pematang Siantar, 2022	244
6.4.2	Data Menara/Tower Telekomunikasi di Kota Pematang Siantar, 2011-2022	245
6.4.3	Jumlah Laporan yang Masuk ke SP4N-LAPOR Kota Pematang Siantar, 2022.....	247
6.4.4	Jumlah Media Massa Menurut Jenis Media di Kota Pematang Siantar 2022.....	248
6.5.1	Jumlah Bencana yang Terjadi di Kota Pematang Siantar Menurut Kecamatan, 2019 – 2022.....	249
6.5.2	Jumlah Dampak Bencana yang Terjadi di Kota Pematang Siantar Menurut Kecamatan, 2019 – 2022	251
6.6	PARIWISATA	
6.6.1	Jumlah Wisatawan Domestik dan Mancanegara yang Datang ke Kota Pematang Siantar, 2019-2022.....	253
6.6.2	Jumlah Objek Wisata, Kuliner dan Hotel Menurut Kecamatan, 2019-2022.....	254
6.6.3	Jumlah Hotel, Kamar, dan Kapasitas Tempat Tidur Menurut Klasifikasi di Kota Pematang Siantar, 2022.....	256
6.6.4	Tingkat Penghunian Kamar (TPK) dan Rata-Rata Lama Menginap Menurut Bulan, 2022	257
6.6.5	Jumlah Benda, Situs, Bangunan, Struktur dan Kawasan Cagar Budaya Yang Dilestarikan Menurut Kecamatan, 2022	258
6.7.1	Jumlah Izin Usaha Perdagangan yang Dirinci Menurut Kecamatan di Kota Pematang Siantar, 2022.....	259
6.7.2	Nilai Realisasi Investasi PMDN dan PMA Menurut Triwulan di Kota Pematang Siantar (Juta Rupiah), 2022	260

6.7.3	Target Jumlah Penerbitan Perizinan dan Non Perizinan di Kota Pematang Siantar, 2018 – 2022	261
6.7.4	Capaian Indikator Kinerja Makro Pembangunan Kota Pematang Siantar, 2022	262
6.7.5	Nilai Investasi PMDN/PMA di Kota Pematang Siantar, 2019-2022.....	264

DAFTAR GRAFIK

	Halaman
1 Kekerasan Terhadap Perempuan dan Anak, 2021-2022.....	12
2 Jumlah Sekolah Menurut Tingkatannya, 2021.....	30
3 Anggota DPRD Kota Pematang Siantar Menurut Fraksi, 2021.....	56
4 Penduduk Kota Pematangsiantar, 2016-2020	101
5 Indikator Penampilan Kinerja ICU RSUD dr. Djasamen Saragih Kota Pematang Siantar 2020 – 2022	163
6 Jumlah Pengunjung Radiologi berdasarkan Jenis Pelayanan RSUD dr. Djasamen Saragih 2020-2022.....	164
7 Jumlah Pengunjung Radiologi berdasarkan Jenis Pelayanan RSUD dr. Djasamen Saragih 2020-2022	166
8 Jumlah Pemeriksaan Pelayanan Khusus RSUD dr. Djasamen Saragih Kota Pematang Siantar 2022.....	168
9 Perbandingan Kunjungan Rawat Jalan 2020-2022.....	173
10 Jumlah Kunjungan Rawat Jalan / Poliklinik Berdasarkan Kepesertaan di RSUD dr. Djasamen Saragih 2020-2022	175
11 Jumlah Pasien Instalasi Rawat Inap Berdasarkan Kepesertaan di RSUD dr. Djasamen Saragih Tahun 2020-2022	176
12 Jumlah Kunjungan IGD Berdasarkan Kepesertaan di RSUD dr. Djasamen Saragih 2020-2022	177
13 Kepesertaan Pasien ICU di RSUD dr. Djasamen Saragih 2020-2022	178
14 Produksi Padi Sawah, Jagung dan Ketela Pohon, 2017-2020.....	190
15 Persentase Jumlah Industri Besar dan Sedang Menurut Kelompok Industri, 2021	220
16 Panjang Jalan Menurut Jenis Permukaan, 2021	235
17 Perusahaan dan Kendaraan Bermotor Angkutan Umum Menurut Jenis Sarana Angkutan, 2022.....	241
18 Tingkat Hunian Kamar Hotel dan Rata-rata Lama Menginap, 2021.....	252

SEJARAH SINGKAT KOTA PEMATANG SIANTAR

Sebelum Proklamasi Kemerdekaan Republik Indonesia, Pematang Siantar merupakan daerah kerajaan. Kerajaan Pematang Siantar yang berkedudukan di Pulau Holing dan raja terakhir dari dinasti ini adalah keturunan marga Damanik yaitu Tuan Sang Nawaluh Damanik yang memegang kekuasaan sebagai raja tahun 1906.

Di sekitar Pulau Holing kemudian berkembang menjadi perkampungan tempat tinggal penduduk diantaranya Kampung Suhi Haluan, Siantar Bayu, Suhi Kahean, Pantoan, Suhi Bah Bosar, dan Tomuan. Daerah-daerah tersebut kemudian menjadi daerah hukum Kota Pematang Siantar yaitu:

1. Pulau Holing menjadi Kampung Pematang.
2. Siantar Bayu menjadi Kampung Pusat Kota.
3. Suhi Kahean menjadi Kampung Sippinggol-pinggol, Kampung Melayu, Martoba, Sukadame, dan Bane.
4. Suhi Bah Bosar menjadi Kampung Kristen, Karo, Tomuan, Pantoan, Toba dan Martimbang.

Setelah Belanda memasuki Daerah Sumatera Utara, Daerah Simalungun menjadi daerah kekuasaan Belanda sehingga pada tahun 1907 berakhirilah kekuasaan raja-raja. Kontroler Belanda yang semula berkedudukan di Perdagangan, pada tahun 1907 dipindahkan ke Pematang Siantar. Sejak itu Pematang Siantar berkembang menjadi daerah yang banyak dikunjungi pendatang baru, Bangsa Cina mendiami kawasan Timbang Galung dan Kampung Melayu.

Pada tahun 1910 didirikan Badan Persiapan Kota Pematang Siantar. Kemudian pada tanggal 1 Juli 1917 berdasarkan Stad Blad No. 285 Pematang Siantar berubah menjadi Gemeente yang mempunyai otonomi sendiri. Sejak Januari 1939 berdasarkan Stad Blad No. 717 berubah menjadi Gemeente yang mempunyai Dewan.

Pada zaman Jepang berubah menjadi Siantar State dan Dewan dihapus. Setelah Proklamasi Kemerdekaan, Pematang Siantar kembali menjadi Daerah Otonomi. Berdasarkan Undang-undang No.22/1948 Status Gemente menjadi Kota Kabupaten Simalungun dan Walikota dirangkap oleh Bupati Simalungun sampai tahun 1957.

Berdasarkan UU No.1/ 1957 berubah menjadi Kota Praja Penuh dan dengan keluarnya Undang-undang No.18/ 1965 berubah menjadi Kota, dan dengan keluarnya Undang-undang No.5/1974 tentang Pokok-pokok Pemerintahan di Daerah berubah menjadi Kota Daerah Tingkat II Pematang Siantar sampai sekarang.

Berdasarkan Peraturan Pemerintah No.35 Tahun 1981 Kota Daerah Tingkat II Pematang Siantar terbagi atas empat wilayah kecamatan yang terdiri atas 29 Desa/ Kelurahan dengan luas wilayah 12,48 Km² yang peresmiannya dilaksanakan oleh Gubernur Sumatera Utara pada tanggal 17 Maret 1982.

Kecamatan-kecamatan tersebut yaitu:

1. Kecamatan Siantar Barat
2. Kecamatan Siantar Timur
3. Kecamatan Siantar Utara
4. Kecamatan Siantar Selatan

Berdasarkan Peraturan Pemerintah No. 15 tahun 1986 tanggal 10 Maret 1986 Kota Daerah Tingkat II Pematang Siantar diperluas menjadi 6 wilayah kecamatan, dimana 9 desa/ kelurahan dari wilayah Kabupaten Simalungun masuk menjadi wilayah Kota Pematang Siantar, sehingga Kota Pematang Siantar terdiri dari 38 desa/ kelurahan dengan luas wilayah menjadi 70,230 Km². Kecamatan-kecamatan tersebut yaitu:

1. Kecamatan Siantar Barat
2. Kecamatan Siantar Timur
3. Kecamatan Siantar Utara
4. Kecamatan Siantar Selatan
5. Kecamatan Siantar Marihat, dan
6. Kecamatan Siantar Martoba

Selanjutnya, pada tanggal 23 Mei 1994 dikeluarkan kesepakatan bersama Penyesuaian Batas Wilayah Administrasi antara Kota Pematang Siantar dan Kabupaten Simalungun dengan SKB Bersama No: $\frac{136 / 4620 / 1994}{136 / 3140 / 1994}$. Adapun hasil kesepakatan tersebut adalah wilayah Kota Pematang Siantar menjadi seluas 79,9706 Km².

Pada tahun 1997 Wilayah Administrasi di Kota Pematang Siantar mengalami perubahan status sesuai dengan SK yang meliputi:

- SK Gubsu No.140.050.K/97 tertanggal 13 Pebruari 1997 dan direalisasikan oleh SK Walikota KDH Tk II Kota Pematang Siantar No.140/1961/Pem/97 tertanggal 15 April 1997 tentang Pembentukan Lima Kelurahan Persiapan di Kecamatan Siantar Martoba
- SK Gubsu No.140/2610.K/95 tertanggal 4 Oktober 1995 serta direalisasikan oleh SK WaliKota KDH Tk II Kota Pematang Siantar No.140/1961/Pem/97 tertanggal 2 Juli 1997 tentang Perubahan Status 9 Sembilan Desa Menjadi Kelurahan.

Sehingga pada tahun 1997 wilayah administrasi Kota Pematang Siantar menjadi 43 Kelurahan.

Pada tahun 2007, diterbitkan 5 Peraturan Daerah tentang pemekaran wilayah administrasi Kota Pematang Siantar yaitu:

1. Peraturan Daerah Nomor 3 tahun 2007 tentang Pembentukan Kecamatan Siantar Sitalasari
2. Peraturan Daerah Nomor 6 tahun 2007 tentang Pembentukan Kecamatan Siantar Marimbun
3. Peraturan Daerah Nomor 7 tahun 2007 tentang Pembentukan Kelurahan Bah Sorma
4. Peraturan Daerah Nomor 8 tahun 2007 tentang Pembentukan Kelurahan Tanjung Tengah, Naga Pitu dan Tanjung Pinggir
5. Peraturan Daerah Nomor 9 tahun 2007 tentang Pembentukan Kelurahan Parhorasan Nauli, Sukamakmur, Marihat Jaya, Tong Marimbun, Mekar Nauli dan Nagahuta Timur

Dengan demikian jumlah Kecamatan di Kota Pematang Siantar ada sebanyak 8 (delapan) kecamatan dengan jumlah kelurahan sebanyak 53 (limapuluh tiga) Kelurahan.

BAB 1

GEOGRAFIS



DISKOMINFO
KOTA PEMATANG SIANTAR





**LUAS WILAYAH
KOTA PEMATANG SIANTAR**

LUAS KOTA : 79,971 KM²

KECAMATAN : 8

KELURAHAN : 53

**DIKELILINGI WILAYAH
KABUPATEN SIMALUNGUN**

GEOGRAFIS

Kota Pematang Siantar terletak pada garis $2^{\circ} 53' 20''$ - $3^{\circ} 01' 00''$ Lintang Utara dan $99^{\circ} 1' 00''$ - $99^{\circ} 6' 35''$ Bujur Timur, berada di tengah-tengah wilayah Kabupaten Simalungun.

Luas daratan Kota Pematang Siantar adalah $79,971 \text{ Km}^2$ terletak 400-500 meter di atas permukaan laut. Berdasarkan luas wilayah menurut kecamatan, yang terluas adalah Kecamatan Siantar Sitalasari dengan luas wilayah $22,723 \text{ km}^2$ atau sama dengan 28,41 persen dari total luas wilayah Kota Pematang Siantar. Luas wilayah untuk masing-masing kecamatan dapat dilihat dari tabel 1.1.2. Secara administrasi wilayah Kota Pematang Siantar terbagi menjadi 8 (delapan) kecamatan yaitu:

1. Kecamatan Siantar Marihat
2. Kecamatan Siantar Marimbun
3. Kecamatan Siantar Selatan
4. Kecamatan Siantar Barat
5. Kecamatan Siantar Utara
6. Kecamatan Siantar Timur
7. Kecamatan Siantar Martoba
8. Kecamatan Siantar Sitalasari

1.1 KEADAAN GEOGRAFIS

Tabel 1.1.1 Luas Daerah, Tinggi Wilayah, dan Jarak ke Ibukota Menurut Kecamatan di Kota Pematang Siantar, 2022

Kecamatan	Luas (Km ²)	Rasio Terhadap Total (%)	Tinggi Wilayah (MDPL)	Jarak ke Ibukota (Km)
(1)	(2)	(3)	(4)	(5)
Siantar Marihat	4,520	5,65	345	2,00
Siantar Marimbun	2,020	2,53	390	2,00
Siantar Selatan	3,205	4,01	393	3,00
Siantar Barat	3,650	4,56	390	2,00
Siantar Utara	7,825	9,78	396	3,00
Siantar Timur	18,006	22,52	417	5,00
Siantar Martoba	18,022	22,54	331	4,00
Siantar Sitalasari	22,723	28,41	426	3,00
Jumlah	79,971	100,00	-	-

Sumber: SKB Bersama No 136/3140/1994 dan No. 136/4620/1994 tentang Penyesuaian Batas Wilayah Administrasi antara Kota Pematang Siantar dan Kabupaten Simalungun

Tabel 1.1.2 Nama Kelurahan serta Luas Wilayah Menurut Kecamatan 2022

Kecamatan	Kelurahan	Luas Wilayah (Km ²)
(1)	(2)	(3)
Siantar Timur	1. Asuhan	0.460
	2. Siopat Suhu	1.870
	3. Pardomuan	0.255
	4. Pahlawan	0.420
	5. Merdeka	0.230
	6. Tomuan	0.910
	7. Kebun Sayur	0.375
Siantar Utara	1. Sukadame	0.510
	2. Martoba	0.320
	3. Sigulang-gulang	0.580
	4. Kahean	0.450
	5. Melayu	0.370
	6. Bane	1.170
	7. Baru	0.250
Siantar Barat	1. Sippinggol-pinggol	0.370
	2. Timbang Galung	0.375
	3. Proklamasi	0.385
	4. Teladan	0.360
	5. Simarito	0.420
	6. Dwikora	0.255
	7. Bantan	0.680
	8. Banjar	0.360
Siantar Selatan	1. Kristen	0.375
	2. Martimbang	0.495
	3. Toba	0.280
	4. Aek Nauli	0.270
	5. Simalungun	0.265
	6. Karo	0.335

Lanjutan...

Kecamatan	Kelurahan	Luas Wilayah (Km ²)
(1)	(2)	(3)
Siantar Marihat	1. Pardamean	0.081
	2. Sukamaju	0.203
	3. Sukaraja	1.710
	4. BP. Nauli	2.335
	5. Sukamakmur	0.367
	6. Parhorasan Nauli	0.304
	7. Mekar Nauli	2.825
Siantar Marimbun	1. Simarimbun	6.120
	2. Nagahuta	2.596
	3. Pematang Marihat	1.628
	4. Tong Marimbun	3.798
	5. Nagahuta Timur	1.474
	6. Marihat Jaya	2.390
Siantar Martoba	1. Sumber Jaya	2.226
	2. Nagapita	1.156
	3. Pondok Sayur	2.939
	4. Tambun Nabolon	3.830
	5. Nagapitu	0.673
	6. Tanjung Pinggir	5.045
	7. Tanjung Tengah	2.154
Siantar Sitalasari	1. Bah Kapul	3.566
	2. Gurilla	9.533
	3. Setia Negara	4.640
	4. Bukit Sofa	0.872
	5. Bah Sorma	4.113

Sumber: SKB Bersama No 136/3140/1994 dan No. 136/4620/1994 tentang Penyesuaian Batas Wilayah Administrasi antara Kota Pematang Siantar dan Kabupaten Simalungun



DISKOMINFO
KOTA PEMATANG SIANTAR

BAB 2

**KESEJAHTERAAN RAKYAT
DAN PEMERINTAH**



2021

1,25



2022

3,47

**PERTUMBUHAN
EKONOMI**

2021

79,17



2022

79,70

**INDEKS
PEMBANGUNAN MANUSIA**

2021

8,52



2022

7,88

ANGKA KEMISKINAN

2021

11,00



2022

9,36

PENGANGGURAN TERBUKA

2.1 SOSIAL

Kondisi kesejahteraan di suatu daerah bisa dilihat salah satunya dari besarnya upah minimum regional yang berlaku di daerah tersebut. Pada tahun 2022, besaran upah minimum Kota Pematang Siantar mencapai Rp2,523,361. Besaran ini mengalami kenaikan dibandingkan tahun 2021 yakni Rp2.501.519. Jika dilihat dari kondisi kabupaten/kota di Provinsi Sumatera Utara, Kota Pematang Siantar menjadi yang terendah. Dan nilai upah minimum yang terbesar adalah dengan nilai Rp3.370.645. Hal ini sesuai dengan kondisi kota Medan sebagai ibu kota Provinsi Sumatera Utara.

Banyaknya penyandang masalah kesejahteraan sosial yang ada di kecamatan dapat dilihat pada Tabel 2.1.1. Kemudian masalah kekerasan terhadap perempuan dan anak pada tahun 2022 meningkat yakni sebanyak 42 kasus, dibandingkan tahun 2021 sebanyak 23 kasus.

2.2 PENDIDIKAN

Peningkatan partisipasi sekolah penduduk tentunya harus diimbangi dengan penyediaan sarana fisik pendidikan maupun tenaga guru yang memadai. *Tabel 2.2.1* hingga *Tabel 2.2.18* memberikan gambaran yang jelas mengenai jumlah sekolah, kelas maupun guru pada tahun ajaran 2020 untuk sekolah jenjang pendidikan dasar sampai perguruan tinggi. Ditingkat pendidikan Taman Kanak-kanak (TK), jumlah sekolah pada tahun 2020 ada sebanyak 38 buah dengan jumlah guru sebanyak 259 orang dan murid sebanyak 2.113 orang.

Jumlah Sekolah Dasar ada sebanyak 162 sekolah dengan jumlah guru sebanyak 1.603 orang dan jumlah murid sebanyak 28.306 orang. Sementara jumlah Sekolah Menengah Pertama (SMP) ada sebanyak 41 sekolah dengan jumlah guru sebanyak 1.064 dan jumlah murid sebanyak 17.698 orang. Pada tahun 2020, jumlah Sekolah Menengah Atas (SMA)

ada sebanyak 30 sekolah dengan jumlah guru sebanyak 856 orang dan murid sebanyak 15.294 orang.

2.3 AGAMA

Keberagaman umat beragama di Kota Pematang Siantar bisa dilihat dari beragamnya rumah ibadah yang berdiri di Kota ini. Pada tahun 2022, jumlah bangunan rumah ibadah yang tersebar di kecamatan tidak mengalami perubahan. Hanya pada jumlah bangunan rumah ibadah Vihara yang mengalami peningkatan yakni sebanyak 49 bangunan, yang sebelumnya pada tahun 2019-2021 hanya sebanyak 10 bangunan.

Untuk data jumlah bangunan rumah ibadah lainnya dapat dilihat pada Tabel 2.3.1 *“Banyaknya Rumah Ibadah Menurut Kecamatan Tahun 2022”*

2.4 PEMERINTAHAN

Jumlah ASN/PNS di lingkungan pemerintah kota Pematang Siantar pada tahun 2022 sebanyak 3.888 orang. Dengan rincian menurut jenjang pendidikan yang sebagian besar merupakan berpendidikan Sarjana (S-1 hingga S-3) sebanyak 2.603 ASN yang terdiri dari 864 laki-laki dan 1.739 perempuan. Untuk jenjang pendidikan Diploma III sebanyak 548 ASN, dengan rincian laki-laki 56 orang dan perempuan 492 orang. Untuk data jumlah ASN kota Pematang Siantar tahun 2022 akan ditampilkan pada *tabel 2.4.1, 2.4.2, 2.4.3, dan tabel 2.4.4.*

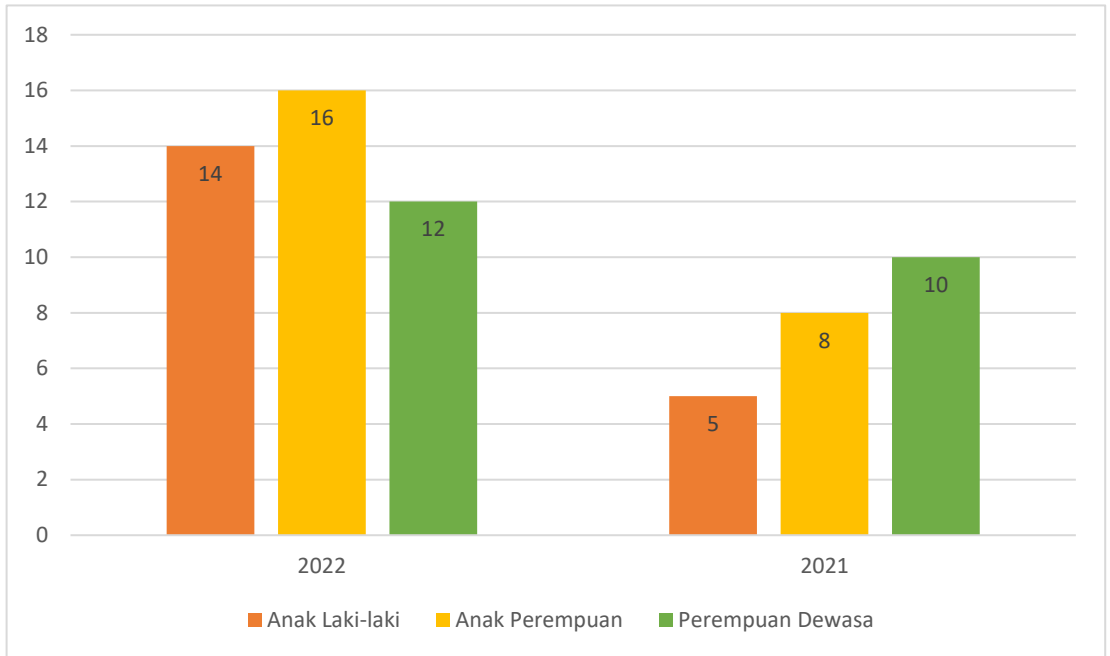
2.5 PERUMAHAN

Sasaran strategis pada sub urusan perumahan adalah tersedianya prasarana dan sarana kawasan perumahan dan permukiman yang layak di Kota Pematang Siantar. Kegiatan yang dilakukan untuk mengurangi kawasan kumuh adalah dengan melakukan

KESEJAHTERAAN RAKYAT DAN PEMERINTAHAN

pembangunan/penataan kawasan permukiman kumuh. Tahun 2022, 8 kecamatan Kota Pematang Siantar dilaksanakan kegiatan rehabilitasi rumah layak huni, dimana rumah tersebut telah layak yang memenuhi persyaratan keselamatan bangunan, kesehatan dan tersedia kecukupan luas perjiwa. Rehabilitasi rumah tidak layak huni dilaksanakan oleh penyedia jasa konstruksi pada Tahun 2022 mengalami kenaikan jika dibanding dengan tahun 2021 yaitu dari 10 unit menjadi 20 unit rumah yang tersebar di Kecamatan. Program Bantuan Stimulan Rumah Swadaya (BSRS) merupakan program bantuan perbaikan rumah yang dilakukan secara swadaya oleh masyarakat penerima bantuan dalam hal ini masyarakat yang terkategori Masyarakat Berpenghasilan Rendah (MBR) tahun 2022 disalurkan sebanyak 702 unit yang tersebar di 8 Kecamatan.

Grafik 1 Kekerasan Terhadap Perempuan dan Anak, 2021-2022



2.1 SOSIAL

Tabel 2.1.1 Jumlah Penyandang Masalah Kesejahteraan Sosial Menurut Kecamatan, 2022

Kecamatan	Balita dan Anak Terlantar	Anak Terlantar	Anak Berhadapan Hukum	Anak Jalanan	Anak Dengan Kedisabilitas
(1)	(2)	(3)	(4)	(5)	(6)
Siantar Marihat	-	3	-	-	2
Siantar Marimbun	-	1	-	-	3
Siantar Selatan	-	-	-	-	2
Siantar Barat	-	7	-	4	4
Siantar Utara	-	5	-	-	2
Siantar Timur	-	5	-	-	2
Siantar Martoba	-	4	-	-	4
Siantar Sitalasari	-	5	-	-	1
Pematang Siantar	55	30	-	4	20

Lanjutan...

Kecamatan	Anak Korban Tindak Kekerasan	Anak Memerlukan Perlindungan Khusus	Lanjut Usia	Penyandang Disabilitas	Tuna Susila
(1)	(7)	(8)	(9)	(10)	(11)
Siantar Marihat	-	-	18	42	-
Siantar Marimbun	-	-	8	6	-
Siantar Selatan	-	-	8	28	-
Siantar Barat	-	-	15	44	-
Siantar Utara	-	-	23	65	-
Siantar Timur	-	-	20	35	-
Siantar Martoba	-	-	38	54	-
Siantar Sitalasari	-	-	10	60	-
Pematang Siantar	-	209	140	334	-

KESEJAHTERAAN RAKYAT DAN PEMERINTAHAN

Lanjutan...

Kecamatan	Gelandangan	Pengemis	Pemulung	Kelompok Minoritas	Bekas Narapidana
(1)	(12)	(13)	(14)	(15)	(16)
Siantar Marihat	-	-	-	-	-
Siantar Marimbun	-	3	-	-	-
Siantar Selatan	-	-	-	-	-
Siantar Barat	5	3	-	-	-
Siantar Utara	5	1	-	-	-
Siantar Timur	5	5	-	-	-
Siantar Martoba	-	4	-	-	-
Siantar Sitalasari	-	4	-	-	-
Pematang Siantar	15	30	-	-	-

Lanjutan...

Kecamatan	HIV/AIDS	Korban Narkotika	Traffic-king	Korban Tindak Kekerasan	Pekerja Migran Bermasalah Sosial	Korban Bencana Alam
(1)	(17)	(18)	(19)	(20)	(21)	(22)
Siantar Marihat	-	-	-	-	-	-
Siantar Marimbun	-	-	-	-	-	-
Siantar Selatan	-	-	-	-	-	-
Siantar Barat	-	-	-	-	-	-
Siantar Utara	-	-	-	-	-	-
Siantar Timur	-	-	-	-	-	-
Siantar Martoba	-	-	-	-	-	-
Siantar Sitalasari	-	-	-	-	-	-
Pematang Siantar	-	-	-	-	-	-

KESEJAHTERAAN RAKYAT DAN PEMERINTAHAN

Lanjutan...

Kecamatan	Korban Bencana Sosial	Perempuan Rawan Sosial Ekonomi	Fakir Miskin	Keluarga Bermasalah Sosial Psikologi	Komunitas Adat Terpencil
(1)	(23)	(24)	(25)	(26)	(27)
Siantar Marihat	-	-	1602	-	-
Siantar Marimbun	-	-	887	-	-
Siantar Selatan	-	-	896	-	-
Siantar Barat	-	-	1575	-	-
Siantar Utara	-	-	2490	-	-
Siantar Timur	-	-	2236	-	-
Siantar Martoba	-	-	3789	-	-
Siantar Sitalasari	-	-	1689	-	-
Pematang Siantar	-	-	15.164	-	20

Sumber: Dinas Sosial P3A (Pemberdayaan Perempuan dan Perlindungan Anak)
Kota Pematang Siantar

Tabel 2.1.2 Jumlah Panti Asuhan dan Anak Yang Ditampung Dipanti Asuhan Menurut Jenis Kelamin dan Kecamatan, 2022

Kecamatan	Jumlah Panti Asuhan	Anak yang Ditampung Dipanti Asuhan		
		Laki-laki	Perempuan	Laki-laki + Perempuan
(1)	(2)	(3)	(4)	(5)
Siantar Marihat	71	11	60	71
Siantar Marimbun	65	20	45	65
Siantar Selatan	-	-	-	-
Siantar Barat	152	52	100	152
Siantar Utara	68	34	34	68
Siantar Timur	159	54	105	159
Siantar Martoba	175	65	110	175
Siantar Sitalasari	322	120	202	322
Pematang Siantar		356	656	1012

Sumber: Dinas Sosial P3A (Pemberdayaan Perempuan dan Perlindungan Anak)
Kota Pematang Siantar

Tabel 2.1.3 Jumlah Penyandang Disabilitas Menurut Jenis Kelamin dan Kecamatan, 2022

Kecamatan	Penyandang Disabilitas		Jumlah
	Laki-laki	Perempuan	
(1)	(2)	(3)	(4)
Siantar Marihat	28	16	44
Siantar Marimbun	2	4	6
Siantar Selatan	21	7	28
Siantar Barat	16	28	44
Siantar Utara	33	32	65
Siantar Timur	23	13	36
Siantar Martoba	32	22	54
Siantar Sitalasari	36	25	61
Pematang Siantar	191	147	338

Sumber: Dinas Sosial P3A (Pemberdayaan Perempuan dan Perlindungan Anak)
Kota Pematang Siantar

Tabel 2.1.4 Jumlah Kekerasan Terhadap Perempuan dan Anak Menurut Kecamatan, 2022

Kecamatan	Anak		Perempuan Dewasa
	Laki-Laki	Perempuan	
(1)	(2)	(3)	(4)
Siantar Marihat	2	2	0
Siantar Marimbun	0	0	1
Siantar Selatan	0	3	0
Siantar Barat	0	1	3
Siantar Utara	5	2	5
Siantar Timur	3	1	3
Siantar Martoba	2	4	0
Siantar Sitalasari	2	3	0
Pematang Siantar 2022	14	16	12
2021	5	8	10

Sumber: Dinas Sosial P3A (Pemberdayaan Perempuan dan Perlindungan Anak)
Kota Pematang Siantar

Tabel 2.1.5 Jumlah Kekerasan Terhadap Perempuan dan Anak Menurut Bentuk Kekerasan dan Kecamatan, 2022

Kecamatan	Bentuk Kekerasan						
	Fisik	Psikis	Seksual	Eksplorasi	Traffic-king	Penelantaran	Lainnya
(1)	(2)	(3)	(4)	(5)	(6)	(7)	(8)
Siantar Marihat	2	0	2	0	0	0	0
Siantar Marimbun	0	1	0	0	0	0	0
Siantar Selatan	1	0	2	0	0	0	0
Siantar Barat	2	1	1	0	0	0	0
Siantar Utara	8	1	2	0	0	1	0
Siantar Timur	6	1	0	0	0	0	0
Siantar Martoba	3	0	3	0	0	0	0
Siantar Sitalasari	4	0	1	0	0	0	0
Jumlah 2022	26	4	11	0	0	1	0
2021	11	0	12	0	0	0	0

Sumber: Dinas Sosial P3A (Pemberdayaan Perempuan dan Perlindungan Anak)
Kota Pematang Siantar

Tabel 2.1.6 Jumlah Kekerasan Terhadap Perempuan dan Anak Menurut Jenis Layanan dan Kecamatan, 2022

Kecamatan	Jenis Pelayanan							
	Pengaduan	Kesehatan	Bantuan Hukum	Pengadilan Hukum	Rehabilitasi Sosial	Reintegrasi Sosial	Pemukim	Pendamping Tokoh Agama
(1)	(2)	(3)	(4)	(5)	(6)	(7)	(8)	(9)
Siantar Marihat	4	0	0	0	0	0	0	0
Siantar Marimbun	1	0	0	0	0	0	0	0
Siantar Selatan	3	0	0	0	0	0	0	0
Siantar Barat	3	0	0	0	1	0	0	0
Siantar Utara	11	0	0	1	0	0	0	0
Siantar Timur	6	0	1	0	0	0	0	0
Siantar Martoba	6	0	0	0	0	0	0	0
Siantar Sitalasari	5	0	0	0	0	0	0	0
Jumlah 2022	39	0	1	1	1	0	0	0
2021	22	1	0	0	0	0	0	0

Sumber: Dinas Sosial P3A (Pemberdayaan Perempuan dan Perlindungan Anak)
Kota Pematang Siantar

Tabel 2.1.7 Jumlah Kekerasan Terhadap Perempuan dan Anak Menurut Kelompok Usia dan Kecamatan, 2022

Kecamatan	Kelompok Usia			
	Anak (0<18 Tahun)		Remaja (18>25 Tahun)	25 Tahun Keatas
	Laki-laki	Perempuan		
(1)	(2)	(3)	(4)	(5)
Siantar Marihat	2	2	0	0
Siantar Marimbun	0	0	0	1
Siantar Selatan	0	3	0	0
Siantar Barat	0	1	0	2
Siantar Utara	5	2	2	4
Siantar Timur	3	1	0	3
Siantar Martoba	2	4	0	0
Siantar Sitalasari	2	3	0	0
Jumlah 2022	14	16	2	10
2021	5	8	4	6

Sumber: Dinas Sosial P3A (Pemberdayaan Perempuan dan Perlindungan Anak) Kota Pematang Siantar

Tabel 2.1.8 Jumlah Kekerasan Terhadap Perempuan dan Anak Menurut Pendidikan dan Kecamatan, 2022

Kecamatan	Pekerjaan					
	Tidak/ Belum Pernah Sekolah	SD	SLTP	SLTA	Perguru- an	PAUD/ TK
(1)	(2)	(3)	(4)	(5)	(6)	(7)
Siantar Marihat	0	0	0	4	0	0
Siantar Marimbun	0	0	0	0	0	1
Siantar Selatan	0	0	1	2	0	0
Siantar Barat	2	0	0	1	0	0
Siantar Utara	4	0	1	8	0	0
Siantar Timur	3	0	0	4	0	0
Siantar Martoba	0	0	1	5	0	0
Siantar Sitalasari	0	0	2	3	0	0
Jumlah 2022	9	0	5	27	0	1
2021	0	0	2	18	3	0

Sumber: Dinas Sosial P3A (Pemberdayaan Perempuan dan Perlindungan Anak)
Kota Pematang Siantar

Tabel 2.1.9 Jumlah Kekerasan Terhadap Perempuan dan Anak Menurut Tempat Kejadian dan Kecamatan, 2022

Kecamatan	Tempat Kejadian							
	Rumah Tangga		Tempat Kerja		Sekolah		Fasilitas Umum	
	L	P	L	P	L	P	L	P
(1)	(2)	(3)	(4)	(5)	(6)	(7)	(8)	(9)
Siantar Marihat	1	1	0	0	1	0	0	1
Siantar Marimbun	0	0	0	0	0	0	0	0
Siantar Selatan	0	3	0	0	0	0	0	0
Siantar Barat	1	0	0	0	0	0	0	0
Siantar Utara	4	2	0	0	0	0	1	0
Siantar Timur	2	1	0	0	0	0	1	0
Siantar Martoba	2	3	0	0	0	0	0	1
Siantar Sitalasari	2	2	0	0	0	0	1	0
Jumlah 2022	12	12	0	0	1	0	3	2
2021	0	0	0	0	1	0	4	8

Lanjutan...

Kecamatan	Lembaga Pelatihan Kilat		Total	Persen
	L	P		
(1)	(9)	(10)	(11)	(12)
Siantar Marihat	0	0	4	13,33
Siantar Marimbun	0	0	0	0
Siantar Selatan	0	0	3	10
Siantar Barat	0	0	1	3,33
Siantar Utara	0	0	7	23,33
Siantar Timur	0	0	4	13,33
Siantar Martoba	0	0	6	20
Siantar Sitalasari	0	0	5	16,66
Jumlah 2022	0	0	30	100
2021	0	0	13	-

Sumber: Dinas Sosial P3A (Pemberdayaan Perempuan dan Perlindungan Anak)
Kota Pematang Siantar

Tabel 2.1.10 Jumlah Kekerasan Terhadap Perempuan dan Anak Menurut Pekerjaan dan Kecamatan, 2022

Kecamatan	Pekerjaan						
	Tidak Bekerja	Bekerja	Pelajar	Mengurus Rumah Tangga	Swasta	PNS/TNI/POLRI	Pedagang
(1)	(2)	(3)	(4)	(5)	(6)	(7)	(8)
Siantar Marihat	0	0	4	0	0	0	0
Siantar Marimbun	0	0	0	1	0	0	0
Siantar Selatan	0	0	3	0	0	0	0
Siantar Barat	0	0	1	1	0	0	0
Siantar Utara	1	0	9	3	0	0	0
Siantar Timur	1	0	4	2	0	0	0
Siantar Martoba	0	0	6	0	0	0	0
Siantar Sitalasari	0	0	5	0	0	0	0
Jumlah 2022	2	0	32	7	1	0	0
2021	0	1	13	5	1	2	1

Sumber: Dinas Sosial P3A (Pemberdayaan Perempuan dan Perlindungan Anak)
Kota Pematang Siantar

Tabel 2.1.11 Jumlah Kekerasan Terhadap Perempuan Menurut Status Perkawinan dan Kecamatan, 2022

Kecamatan	Status Perkawinan		
	Belum Kawin	Kawin	Cerai
(1)	(2)	(3)	(4)
Siantar Marihat	0	0	0
Siantar Marimbun	0	1	0
Siantar Selatan	0	0	0
Siantar Barat	0	2	0
Siantar Utara	2	4	0
Siantar Timur	0	3	0
Siantar Martoba	0	0	0
Siantar Sitalasari	0	0	0
Jumlah 2022	2	10	0
2021	0	8	2

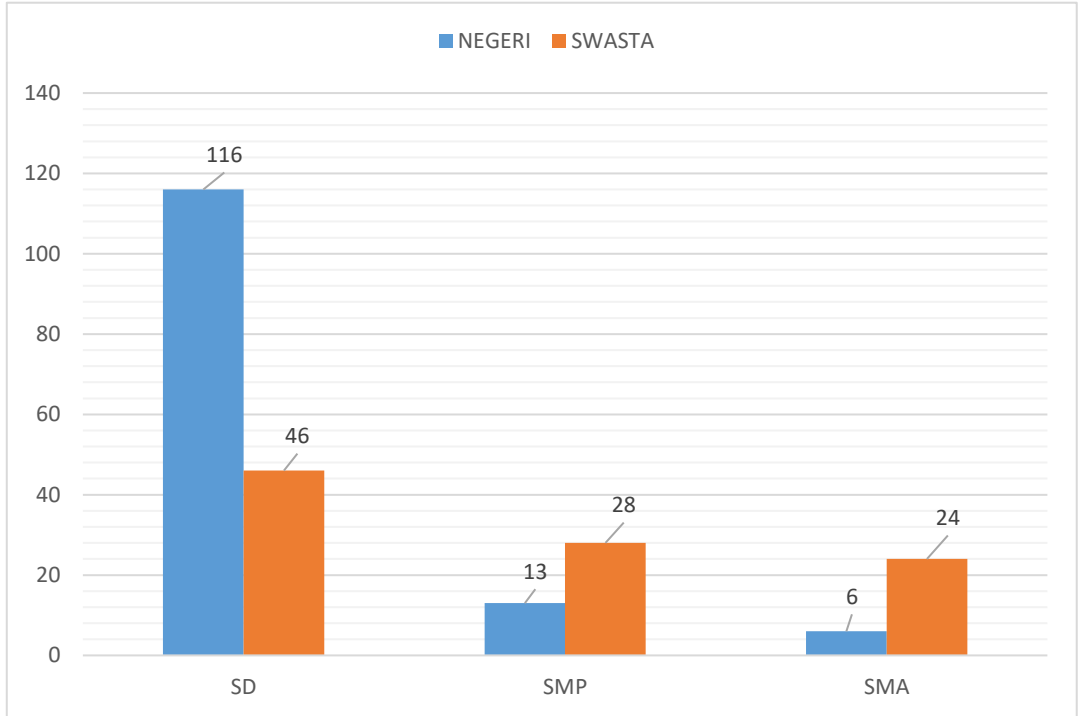
Sumber: Dinas Sosial P3A (Pemberdayaan Perempuan dan Perlindungan Anak)
Kota Pematang Siantar

Tabel 2.1.12 Jumlah Pelaku Kekerasan Terhadap Perempuan dan Anak Menurut Hubungan dengan Korban dan Kecamatan, 2022

Kecamatan	Hubungan dengan Korban							
	Orang Tua	Keluarga/Saudara	Tetangga	Pacar/Teman	Guru	Majikan	Rekan/Kerja	Lainnya
(1)	(2)	(3)	(4)	(5)	(6)	(7)	(8)	(9)
Siantar Marihat	2	0	0	2	0	0	0	0
Siantar Marimbun	0	0	0	0	0	0	0	0
Siantar Selatan	3	0	0	0	0	0	0	0
Siantar Barat	1	0	0	0	0	0	0	0
Siantar Utara	6	0	0	1	0	0	0	0
Siantar Timur	3	0	0	1	0	0	0	0
Siantar Martoba	5	0	0	1	0	0	0	0
Siantar Sitalasari	4	0	0	0	0	0	0	1
Jumlah 2022	24	0	0	5	0	0	0	1
2021	0	2	0	1	0	0	0	10

Sumber: Dinas Sosial P3A (Pemberdayaan Perempuan dan Perlindungan Anak) Kota Pematang Siantar

Grafik 2 Jumlah Sekolah Menurut Tingkatannya, 2021



2.2 PENDIDIKAN

Tabel 2.2.1 Jumlah Sekolah, Gedung, Ruang Belajar, Guru dan Murid Taman Kanak-Kanak (TK) Menurut Kecamatan, 2022

Kecamatan	Sekolah	Gedung	Ruang Belajar	Murid	Guru
(1)	(2)	(3)	(4)	(5)	(6)
Siantar Marihat	1	1	2	30	2
Siantar Marimbun	3	3	8	176	12
Siantar Selatan	4	4	3	21	12
Siantar Barat	12	12	30	647	95
Siantar Utara	6	6	17	309	27
Siantar Timur	13	13	24	341	65
Siantar Martoba	2	2	4	47	9
Siantar Sitalasari	6	6	19	268	29
Pematang Siantar	47	47	107	1839	251
2021	39	39	160	1892	246
2020	38	38	143	2113	259
2019	44	44	155	2824	291

Sumber: Dinas Pendidikan Kota Pematang Siantar

Tabel 2.2.2 Jumlah Sekolah, Guru dan Murid Taman Kanak-Kanak (TK) Negeri dan Swasta Menurut Kecamatan, 2022

Kecamatan	Negeri			Swasta		
	Sekolah	Guru	Murid	Sekolah	Guru	Murid
(1)	(2)	(3)	(4)	(5)	(6)	(7)
Siantar Marihat	-	-	-	1	2	30
Siantar Marimbun	-	-	-	3	12	176
Siantar Selatan	1	6	-	3	6	21
Siantar Barat	1	4	43	11	91	604
Siantar Utara	2	18	255	4	9	54
Siantar Timur	1	4	40	12	61	301
Siantar Martoba	1	3	-	1	6	47
Siantar Sitalasari	1	5	45	5	24	223
Pematang Siantar	7	40	383	40	211	1456
2021	3	24	257	36	222	1635
2020	3	26	300	37	233	1813
2019	3	27	341	41	291	2483

Sumber: Dinas Pendidikan Kota Pematang Siantar

Tabel 2.2.3 Jumlah Sekolah, Gedung dan Ruang Belajar Sekolah Dasar Menurut Lembaga dan Kecamatan, 2022

Kecamatan	Negeri			Swasta		
	Sekolah	Gedung	Ruang Belajar	Sekolah	Gedung	Ruang Belajar
(1)	(2)	(3)	(4)	(5)	(6)	(7)
Siantar Marihat	6	6	37	5	5	23
Siantar Marimbun	5	5	26	-	-	-
Siantar Selatan	3	3	24	6	6	72
Siantar Barat	9	9	89	12	12	190
Siantar Utara	12	12	127	5	5	37
Siantar Timur	12	12	103	9	9	74
Siantar Martoba	10	10	101	4	4	23
Siantar Sitalasari	12	12	88	5	5	32
Pematang Siantar	69	69	595	46	46	451
2021	116	116	749	46	46	490
2020	116	116	743	46	46	490
2019	116	116	749	46	46	458

Sumber: Dinas Pendidikan Kota Pematang Siantar

Tabel 2.2.4 Jumlah Guru Tetap, Tidak Tetap dan Murid Sekolah Dasar Menurut Lembaga dan Kecamatan, 2022

Kecamatan	Negeri			Swasta		
	Guru Tetap	Guru Tidak Tetap	Murid	Guru Tetap	Guru Tidak Tetap	Murid
(1)	(2)	(3)	(4)	(5)	(6)	(7)
Siantar Marihat	72	3	932	33	17	846
Siantar Marimbun	48	2	384	-	-	-
Siantar Selatan	41	2	526	85	26	1924
Siantar Barat	134	10	2323	219	46	4901
Siantar Utara	201	17	2598	51	9	1056
Siantar Timur	159	16	2064	77	25	1623
Siantar Martoba	131	8	2207	35	11	850
Siantar Sitalasari	150	3	1611	52	10	677
Pematang Siantar	936	61	12645	552	144	11877
2021	680	372	13946	596	118	12763
2020	655	373	14825	464	111	13481
2019	910	228	15348	599	67	13777

Sumber: Dinas Pendidikan Kota Pematang Siantar

Tabel 2.2.5 Jumlah Sekolah, Gedung dan Ruang Belajar Sekolah Menengah Pertama Menurut Lembaga dan Kecamatan, 2022

Kecamatan	Negeri			Swasta		
	Sekolah	Gedung	Ruang Belajar	Sekolah	Gedung	Ruang Belajar
(1)	(2)	(3)	(4)	(5)	(6)	(7)
Siantar Marihat	-	-	-	1	1	-
Siantar Marimbun	1	1	11	1	1	6
Siantar Selatan	3	3	88	5	5	67
Siantar Barat	1	2	32	10	10	97
Siantar Utara	2	2	46	3	3	18
Siantar Timur	2	2	62	7	7	63
Siantar Martoba	2	2	34	3	3	8
Siantar Sitalasari	2	3	67	-	-	-
Pematang Siantar	14	15	340	30	30	259
2021	14	15	319	29	29	280
2020	13	13	319	28	28	272
2019	13	13	346	29	29	256

Sumber: Dinas Pendidikan Kota Pematang Siantar

Tabel 2.2.6 Jumlah Guru Tetap, Tidak Tetap dan Murid Sekolah Menengah Pertama Menurut Lembaga dan Kecamatan, 2022

Kecamatan	Negeri			Swasta		
	Guru Tetap	Guru Tidak Tetap	Murid	Guru Tetap	Guru Tidak Tetap	Murid
(1)	(2)	(3)	(4)	(5)	(6)	(7)
Siantar Marihat	-	-	-	14	4	-
Siantar Marimbun	15	2	98	6	6	50
Siantar Selatan	168	11	2573	75	37	2085
Siantar Barat	50	8	922	164	14	2266
Siantar Utara	85	14	1409	28	11	499
Siantar Timur	126	11	1855	76	47	1327
Siantar Martoba	52	17	929	25	5	168
Siantar Sitalasari	119	16	1923	-	-	-
Pematang Siantar	615	79	9709	388	124	6395
2021	607	66	9262	375	78	7445
2020	622	48	10021	288	106	7677
2019	772	21	9985	354	61	7798

Sumber: Dinas Pendidikan Kota Pematang Siantar

Tabel 2.2.7 Jumlah Sekolah, Gedung dan Ruang Belajar Sekolah Menengah Atas Menurut Lembaga dan Kecamatan, 2022

Kecamatan	Negeri			Swasta		
	Sekolah	Gedung	Ruang Belajar	Sekolah	Gedung	Ruang Belajar
(1)	(2)	(3)	(4)	(5)	(6)	(7)
Siantar Marihat	1	1	32	3	3	27
Siantar Marimbun	-	-	-	1	1	29
Siantar Selatan	-	-	-	4	4	70
Siantar Barat	-	-	-	7	7	135
Siantar Utara	1	1	32	-	-	-
Siantar Timur	2	2	65	5	5	46
Siantar Martoba	1	-	-	1	1	29
Siantar Sitalasari	1	1	26	-	-	-
Pematang Siantar	6	5	155	21	21	336
2021	6	6	210	23	23	315
2020	6	5	184	24	24	270
2019	6	6	178	24	24	289

Sumber: Dinas Pendidikan Provinsi Sumatera Utara

Tabel 2.2.8 Jumlah Guru dan Murid Sekolah Menengah Atas Menurut Lembaga dan Kecamatan, 2022

Kecamatan	Negeri		Swasta	
	Guru	Murid	Guru	Murid
(1)	(2)	(3)	(4)	(5)
Siantar Marihat	79	1250	41	556
Siantar Marimbun	-	-	36	967
Siantar Selatan	-	-	88	1741
Siantar Barat	-	-	156	3741
Siantar Utara	66	1076	-	-
Siantar Timur	147	2319	81	961
Siantar Martoba	70	1050	11	192
Siantar Sitalasari	60	987	-	-
Pematang Siantar	422	6682	413	8158
2021	381	6562	471	8245
2020	432	6667	424	8627
2019	444	6713	429	9083

Sumber: Dinas Pendidikan Provinsi Sumatera Utara

Tabel 2.2.9 Jumlah Sekolah, Gedung dan Ruang Belajar Sekolah Menengah Kejuruan Menurut Lembaga dan Kecamatan, 2022

Kecamatan	Negeri			Swasta		
	Sekolah	Gedung	Ruang Belajar	Sekolah	Gedung	Ruang Belajar
(1)	(2)	(3)	(4)	(5)	(6)	(7)
Siantar Marihat	-	-	-	5	5	89
Siantar Marimbun	-	-	-	2	2	30
Siantar Selatan	-	-	-	7	7	72
Siantar Barat	-	-	-	7	7	98
Siantar Utara	1	1	36	2	2	21
Siantar Timur	1	1	54	5	5	112
Siantar Martoba	1	1	43	-	-	-
Siantar Sitalasari	-	-	-	1	1	6
Pematang Siantar	3	3	133	29	29	428
2021	3	3	117	32	32	428
2020	3	3	117	36	36	518
2019	3	3	116	34	34	359

Sumber: Dinas Pendidikan Provinsi Sumatera Utara

Tabel 2.2.10 Jumlah Guru dan Murid Sekolah Menengah Kejuruan Menurut Lembaga dan Kecamatan, 2022

Kecamatan	Negeri		Swasta	
	Guru	Murid	Guru	Murid
(1)	(2)	(3)	(4)	(5)
Siantar Marihat	-	-	80	986
Siantar Marimbun	-	-	44	788
Siantar Selatan	-	-	64	1101
Siantar Barat	-	-	136	2070
Siantar Utara	80	1285	33	427
Siantar Timur	120	1578	113	1290
Siantar Martoba	83	1540	-	-
Siantar Sitalasari	-	-	9	100
Pematang Siantar	283	4376	479	6762
2021	268	4519	572	7178
2020	271	4445	488	7814
2019	270	4338	520	8362

Sumber: Dinas Pendidikan Provinsi Sumatera Utara

Tabel 2.2.11 Jumlah Murid Sekolah Dasar Negeri Menurut Kelas dan Kecamatan, 2022

Kecamatan	Kelas					
	1	2	3	4	5	7
(1)	(2)	(3)	(4)	(5)	(6)	(7)
Siantar Marihat	181	132	119	130	178	189
Siantar Marimbun	55	64	63	45	81	76
Siantar Selatan	65	78	88	77	106	113
Siantar Barat	352	387	336	346	379	526
Siantar Utara	501	442	435	459	543	554
Siantar Timur	320	336	332	321	361	381
Siantar Martoba	335	296	306	296	343	337
Siantar Sitalasari	338	308	280	311	328	349
Pematang Siantar	2147	2043	1959	1985	2319	2525

Sumber: Dinas Pendidikan Kota Pematang Siantar

Tabel 2.2.12 Jumlah Murid Sekolah Dasar Swasta Menurut Kelas dan Kecamatan, 2022

Kecamatan	Kelas					
	1	2	3	4	5	7
(1)	(2)	(3)	(4)	(5)	(6)	(7)
Siantar Marihat	178	156	158	180	168	160
Siantar Marimbun	-	-	-	-	-	-
Siantar Selatan	374	280	321	321	388	408
Siantar Barat	787	753	753	804	873	968
Siantar Utara	193	177	198	204	205	220
Siantar Timur	284	261	271	284	277	254
Siantar Martoba	196	160	167	131	181	167
Siantar Sitalasari	154	131	122	120	133	114
Pematang Siantar	2166	1918	2000	2044	2225	2291

Sumber: Dinas Pendidikan Kota Pematang Siantar

Tabel 2.2.13 Jumlah Murid Sekolah Menengah Pertama Menurut Kelas dan Kecamatan, 2022

Kecamatan	Negeri			Swasta		
	Kelas 7	Kelas 8	Kelas 9	Kelas 7	Kelas 8	Kelas 9
(1)	(2)	(3)	(4)	(5)	(6)	(7)
Siantar Marihat	-	-	-	129	124	129
Siantar Marimbun	13	47	39	2	22	2
Siantar Selatan	477	497	582	373	343	373
Siantar Barat	313	315	294	609	766	609
Siantar Utara	454	449	502	199	238	199
Siantar Timur	288	221	315	430	477	430
Siantar Martoba	358	339	234	65	67	65
Siantar Sitalasari	630	656	636	-	-	-
Pematang Siantar	2533	2524	2602	1807	2037	1807

Sumber: Dinas Pendidikan Kota Pematang Siantar

Tabel 2.2.14 Jumlah Murid Sekolah Menengah Atas Menurut Kelas dan Kecamatan, 2022

Kecamatan	Negeri			Swasta		
	Kelas 7	Kelas 8	Kelas 9	Kelas 7	Kelas 8	Kelas 9
(1)	(2)	(3)	(4)	(5)	(6)	(7)
Siantar Marihat	420	418	412	179	192	185
Siantar Marimbun	-	-	-	346	320	301
Siantar Selatan	-	-	-	611	535	595
Siantar Barat	-	-	-	1245	1197	1299
Siantar Utara	354	387	335	-	-	-
Siantar Timur	749	862	708	324	326	311
Siantar Martoba	355	352	343	68	62	62
Siantar Sitalasari	371	313	303	-	-	-
Pematang Siantar	2249	2332	2101	2773	2632	2753

Sumber: Dinas Pendidikan Provinsi Sumatera Utara

Tabel 2.2.15 Jumlah Murid Sekolah Menengah Kejuruan Menurut Kelas dan Kecamatan, 2022

Kecamatan	Negeri			Swasta		
	Kelas 7	Kelas 8	Kelas 9	Kelas 7	Kelas 8	Kelas 9
(1)	(2)	(3)	(4)	(5)	(6)	(7)
Siantar Marihat	-	-	-	306	305	375
Siantar Marimbun	-	-	-	273	293	222
Siantar Selatan	-	-	-	405	337	359
Siantar Barat	-	-	-	169	140	118
Siantar Utara	415	419	424	169	140	118
Siantar Timur	534	489	555	440	405	445
Siantar Martoba	514	510	516	-	-	-
Siantar Sitalasari	-	-	-	25	31	44
Pematang Siantar	1463	1418	1495	2531	2030	2201

Sumber: Dinas Pendidikan Provinsi Sumatera Utara

Tabel 2.2.16 Jumlah Guru Tetap, Tidak Tetap dan Murid Madrasah Ibtidaiyah Menurut Lembaga dan Kecamatan, 2022

Kecamatan	Negeri			Swasta		
	Guru Tetap	Guru Tidak Tetap	Murid	Guru Tetap	Guru Tidak Tetap	Murid
(1)	(2)	(3)	(4)	(5)	(6)	(7)
Siantar Marihat	-	-	-	-	-	-
Siantar Marimbun	-	-	-	-	-	-
Siantar Selatan	-	-	-	-	-	-
Siantar Barat	-	-	-	3	22	278
Siantar Utara	-	-	-	-	20	357
Siantar Timur	-	-	-	-	22	406
Siantar Martoba	-	-	-	1	61	1132
Siantar Sitalasari	18	12	485	0	24	802
Pematang Siantar	18	12	485	4	149	3000
2021	18	8	521	4	141	2228
2020	18	8	480	5	129	2866
2019	16	7	452	5	113	2104

Sumber: Kementerian Agama Kota Pematang Siantar

Tabel 2.2.17 Jumlah Guru Tetap, Tidak Tetap dan Murid Madrasah Tsanawiyah Menurut Lembaga dan Kecamatan, 2022

Kecamatan	Negeri			Swasta		
	Guru Tetap	Guru Tidak Tetap	Murid	Guru Tetap	Guru Tidak Tetap	Murid
(1)	(2)	(3)	(4)	(5)	(6)	(7)
Siantar Marihat	-	-	-	1	15	172
Siantar Marimbun	-	-	-	-	4	17
Siantar Selatan	-	-	-	-	-	-
Siantar Barat	-	-	-	2	49	802
Siantar Utara	-	-	-	-	-	-
Siantar Timur	-	-	-	-	-	-
Siantar Martoba	46	29	950	-	31	306
Siantar Sitalasari	-	-	-	-	7	42
Pematang Siantar	46	29	950	3	106	1339
2021	49	27	955	4	100	1301
2020	54	24	1127	4	90	1171
2019	44	27	1500	6	78	1061

Sumber: Kementerian Agama Kota Pematang Siantar

Tabel 2.2.18 Jumlah Guru Tetap, Tidak Tetap dan Murid Madrasah Aliyah Menurut Lembaga dan Kecamatan, 2022

Kecamatan	Negeri			Swasta		
	Guru Tetap	Guru Tidak Tetap	Murid	Guru Tetap	Guru Tidak Tetap	Murid
(1)	(2)	(3)	(4)	(5)	(6)	(7)
Siantar Marihat	-	-	-	-	-	-
Siantar Marimbun	-	-	-	-	10	83
Siantar Selatan	-	-	-	-	-	-
Siantar Barat	47	20	1149	-	12	182
Siantar Utara	-	-	-	-	-	-
Siantar Timur	-	-	-	-	-	-
Siantar Martoba	-	-	-	-	13	170
Siantar Sitalasari	-	-	-	1	20	131
Pematang Siantar	47	20	1149	1	55	566
2021	45	20	113	1	61	530
2020	55	15	1049	1	69	583
2019	52	22	1009	1	43	482

Sumber: Kementerian Agama Kota Pematang Siantar

Tabel 2.2.19 Jumlah Murid Madrasah Ibtidiyah Negeri Menurut Kelas dan Kecamatan, 2022

Kecamatan	Kelas					
	1	2	3	4	5	6
(1)	(2)	(3)	(4)	(5)	(6)	(7)
Siantar Marihat	-	-	-	-	-	-
Siantar Marimbun	-	-	-	-	-	-
Siantar Selatan	-	-	-	-	-	-
Siantar Barat	-	-	-	-	-	-
Siantar Utara	-	-	-	-	-	-
Siantar Timur	-	-	-	-	-	-
Siantar Martoba	-	-	-	-	-	-
Siantar Sitalasari	85	86	69	72	85	88
Pematang Siantar	85	86	69	72	85	88

Sumber: Kementerian Agama Kota Pematang Siantar

Tabel 2.2.20 Jumlah Murid Madrasah Ibtidiyah Swasta Menurut Kelas dan Kecamatan, 2022

Kecamatan	Kelas					
	1	2	3	4	5	6
(1)	(2)	(3)	(4)	(5)	(6)	(7)
Siantar Marihat	-	-	-	-	-	-
Siantar Marimbun	-	-	-	-	-	-
Siantar Selatan	-	-	-	-	-	-
Siantar Barat	74	63	40	36	35	30
Siantar Utara	75	45	39	65	53	60
Siantar Timur	85	64	54	68	59	54
Siantar Martoba	204	180	173	186	163	164
Siantar Sitalasari	49	35	42	58	42	37
Pematang Siantar	487	387	348	413	352	345

Sumber: Kementerian Agama Kota Pematang Siantar

Tabel 2.2.21 Jumlah Murid Madrasah Tsanawiyah Menurut Kelas dan Kecamatan, 2022

Kecamatan	Negeri (<i>kelas</i>)			Swasta (<i>kelas</i>)		
	1	2	3	1	2	3
(1)	(2)	(3)	(4)	(5)	(6)	(7)
Siantar Marihat	-	-	-	47	70	55
Siantar Marimbun	-	-	-	3	6	8
Siantar Selatan	-	-	-	-	-	-
Siantar Barat	-	-	-	285	273	244
Siantar Utara	-	-	-	-	-	-
Siantar Timur	-	-	-	-	-	-
Siantar Martoba	355	317	516	96	118	92
Siantar Sitalasari	-	-	-	13	14	15
Pematang Siantar	355	317	516	444	481	414

Sumber: Kementerian Agama Kota Pematang Siantar

Tabel 2.2.22 Jumlah Murid Madrasah Aliyah Menurut Kelas dan Kecamatan di Kota Pematang Siantar, 2022

Kecamatan	Negeri (<i>kelas</i>)			Swasta (<i>kelas</i>)		
	1	2	3	1	2	3
(1)	(2)	(3)	(4)	(5)	(6)	(7)
Siantar Marihat	-	-	-	-	-	-
Siantar Marimbun	-	-	-	21	30	32
Siantar Selatan	-	-	-	-	-	-
Siantar Barat	391	394	364	36	30	35
Siantar Utara	-	-	-	-	-	-
Siantar Timur	-	-	-	-	-	-
Siantar Martoba	-	-	-	25	28	16
Siantar Sitalasari	-	-	-	46	50	35
Pematang Siantar	391	394	364	128	138	118

Sumber: Kementerian Agama Kota Pematang Siantar

Tabel 2.2.23 Jumlah Madrasah Menurut Lembaga dan Kecamatan, 2022

Kecamatan	Ibtidaiyah		Tsanawaiyah		Aliyah	
	Negeri	Swasta	Negeri	Swasta	Negeri	Swasta
(1)	(2)	(3)	(4)	(5)	(6)	(7)
Siantar Marihat	-	-	-	1	-	-
Siantar Marimbun	-	-	-	1	-	1
Siantar Selatan	-	-	-	-	-	-
Siantar Barat	-	3	-	3	1	2
Siantar Utara	-	2	-	-	-	-
Siantar Timur	-	2	-	-	-	-
Siantar Martoba	-	4	1	3	-	1
Siantar Sitalasari	1	2	-	1	-	1
Pematang Siantar	1	13	1	9	1	5
2021	1	12	1	9	1	5
2020	1	12	1	8	1	5
2019	1	12	1	8	1	5

Sumber: Kementerian Agama Kota Pematang Siantar

Tabel 2.2.24 Jumlah Kelurahan yang Memiliki Fasilitas Sekolah Menurut Kecamatan dan Tingkat Pendidikan di Kota Pematang Siantar, 2022

Kecamatan	SD	SMP	SMA	SMK	Perguruan Tinggi
(1)	(2)	(3)	(4)	(5)	(6)
Siantar Marihat	3	1	4	5	-
Siantar Marimbun	6	4	1	2	1
Siantar Selatan	5	4	4	7	1
Siantar Barat	8	4	7	7	2
Siantar Utara	6	3	1	3	2
Siantar Timur	7	5	7	6	4
Siantar Martoba	7	5	2	1	1
Siantar Sitalasari	5	3	1	1	2
Pematang Siantar	47	27	27	32	12

Sumber: BPS, Pendataan Potensi Desa (Podes)

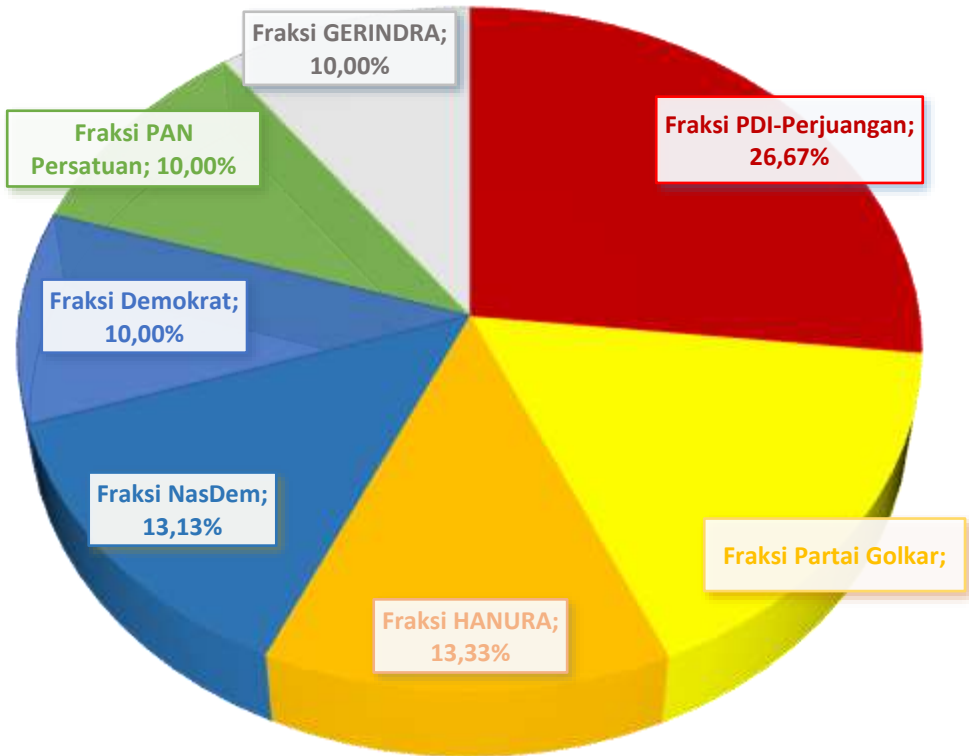
2.3 AGAMA

Tabel 2.3.1 Banyaknya Rumah Ibadah Menurut Kecamatan, 2022

Kecamatan	Masjid	Langgar/ Musholla	Gereja		Kuil	Vihara
			Kristen	Katholik		
(1)	(2)	(3)	(4)	(5)	(6)	(7)
Siantar Marihat	6	3	18	2	-	5
Siantar Marimbun	6	2	23	-	-	4
Siantar Selatan	4	1	15	2	1	27
Siantar Barat	29	15	15	-	-	18
Siantar Utara	18	7	25	2	-	28
Siantar Timur	11	10	44	1	1	47
Siantar Martoba	35	9	35	1	-	6
Siantar Sitalasari	23	13	26	3	1	4
Pematang Siantar	132	60	201	11	3	139
2021	132	60	201	11	3	10
2020	131	61	203	11	3	10
2019	128	59	1	-	3	6

Sumber: Kementerian Agama Kota Pematang Siantar

Grafik 3 Anggota DPRD Kota Pematang Siantar Menurut Fraksi, 2021



2.4 PEMERINTAHAN

Tabel 2.4.1 Jumlah Anggota DPRD Menurut Fraksi dan Jenis Kelamin, 2022

Partai Politik	Jenis Kelamin		Jumlah
	Laki-laki	Perempuan	
(1)	(2)	(3)	(4)
Fraksi PDI Perjuangan	8	-	8
Fraksi GERINDRA	2	1	3
Fraksi PAN Persatuan	2	1	3
Fraksi Partai GOLKAR	4	1	5
Fraksi Demokrat	3	-	3
Fraksi HANURA	4	-	4
Fraksi NasDem	4	-	4
Jumlah	27	3	30

Sumber: Sekretariat DPRD Kota Pematang Siantar

Tabel 2.4.2 Jumlah Keputusan DPRD Menurut Jenis Keputusan di Kota Pematang Siantar, 2022

Jumlah Keputusan	Jumlah Keputusan
(1)	(2)
Peraturan Daerah	7
Keputusan DPRD	19
Keputusan Pimpinan DPRD	-
Keputusan Bersama Walikota dan Ketua DPRD	-
Berita Acara Persetujuan Bersama Walikota dan DPRD	7
Pernyataan Ketua	-
Pernyataan Pendapat	-
Keputusan DPRD tentang Program Pembentukan Peraturan Daerah	1
Pendapat Panitia Khusus	1
Kesimpulan Badan Musyawarah	13
Pendapat Panitia Kerja	-
Pendapat Badan Anggaran	-
Jumlah	48

Sumber: Sekretariat DPRD Kota Pematang Siantar

Tabel 2.4.3 Jumlah Kelurahan Menurut Tipe dan Kecamatan, 2022

Kecamatan	Tipe Kelurahan			Jumlah
	Swadaya	Swakarya	Swasembada	
(1)	(2)	(3)	(4)	(5)
Siantar Marihat	7	-	-	7
Siantar Marimbun	6	-	-	6
Siantar Selatan	6	-	-	6
Siantar Barat	8	-	-	8
Siantar Utara	7	-	-	7
Siantar Timur	7	-	-	7
Siantar Martoba	7	-	-	7
Siantar Sitalasari	5	-	-	5
Pematang Siantar	53	-	-	53

Sumber: Sekretariat Bagian Pemerintahan Kota Pematang Siantar

Tabel 2.4.4 Jumlah LPMK Menurut Kecamatan di Kota Pematang Siantar, 2022

Kecamatan	Jumlah
<i>(1)</i>	<i>(2)</i>
Siantar Marihat	7
Siantar Marimbun	6
Siantar Selatan	6
Siantar Barat	8
Siantar Utara	7
Siantar Timur	7
Siantar Martoba	7
Siantar Sitalasari	5
Pematang Siantar	53
2021	53
2020	53
2019	53

Sumber: Sekretariat Bagian Pemerintahan Kota Pematang Siantar

Tabel 2.4.5 Jumlah Surat Keputusan Wali Kota yang Diterbitkan di Kota Pematang Siantar, 2019 - 2022

Bulan	2019	2020	2021	2022
(1)	(2)	(3)	(4)	(5)
Januari	42	49	85	82
Februari	47	54	46	281
Maret	122	44	155	57
April	89	29	47	48
Mei	51	32	29	43
Juni	21	39	77	35
Juli	24	37	61	39
Agustus	27	33	83	246
September	104	19	19	99
Oktober	48	27	30	170
November	40	78	29	54
Desember	57	186	118	113
Jumlah	672	627	779	1267

Sumber: Sekretariat Bagian Hukum Kota Pematang Siantar

Tabel 2.4.6 Peraturan Wali Kota Pematang Siantar Tahun 2022

No. Perwa	Tentang	Tanggal Ditetapkan	Tanggal Diundangkan	BD
<i>(1)</i>	<i>(2)</i>	<i>(3)</i>	<i>(4)</i>	<i>(5)</i>
01 TAHUN 2022	Penyelenggaraan Jaminan Sosial Kesehatan untuk Mencapai Kepesertaan Secara Menyeluruh (Universal Health Coverage)	7 Feb 2022	7 Feb 2022	01 TAHUN 2022
02 TAHUN 2022	Pedoman Penyelenggaraan Sistem Pemerintahan Berbasis Elektronik Kota Pematang Siantar	21 Feb 2022	21 Feb 2022	02 TAHUN 2022
03 TAHUN 2022	Pedoman Pengelolaan Pusat Data Pemerintah Kota Pematang Siantar	21 Feb 2022	21 Feb 2022	03 TAHUN 2022
04 TAHUN 2022	Sistem Manajemen Keamanan Informasi Kota Pematang Siantar	21 Feb 2022	21 Feb 2022	04 TAHUN 2022
05 TAHUN 2022	Satu Data Kota Pematang Siantar	21 Feb 2022	21 Feb 2022	05 TAHUN 2022
06 TAHUN 2022	Perubahan atas Peraturan Wali Kota Pematang Siantar Nomor 39 Tahun 2022 Tentang Ketentuan Umum Pelayanan Pajak Bumi dan Bangunan Perdesaan dan Perkotaan dan Bea Perolehan Hak Atas Tanah dan Bangunan Kota Pematang Siantar	31 Mar 2022	31 Mar 2022	06 TAHUN 2022
07 TAHUN 2022	Standar Pelayanan di Lingkungan Pemerintah Kota Pematang Siantar	22 April 2022	22 April 2022	07 TAHUN 2022
08 TAHUN 2022	Teknis Pemberian Tunjangan Hari Raya dan Gaji Ketiga Belas Yang Bersumber Dari Anggaran Pendapatan dan Belanja Daerah Kota Pematang Siantar Tahun 2022	25 April 2022	25 April 2022	08 TAHUN 2022
09 TAHUN 2022	Pedoman Pengelolaan Resiko di Lingkungan Pemerintah Kota Pematang Siantar	30 Mei 2022	30 Mei 2022	09 TAHUN 2022
10 TAHUN 2022	Perubahan Atas Peraturan Wali Kota Pematang Siantar Nomor 37 Tahun 2022 Tentang Penjabaran APBD Tahun Anggaran 2022	3 Juni 2022	3 Juni 2022	10 TAHUN 2022

KESEJAHTERAAN RAKYAT DAN PEMERINTAHAN

Lanjutan...

No. Perwa	Tentang	Tanggal Ditetapkan	Tanggal Diundangkan	BD
(1)	(2)	(3)	(4)	(5)
11 TAHUN 2022	Perubahan Kedua Atas Peraturan Wali Kota Pematang Siantar Nomor 37 Tahun 2022 Tentang Penjabaran APBD Tahun Anggaran 2022	27 Juni 2022	27 Juni 2022	11 TAHUN 2022
12 TAHUN 2022	Rencana Kerja Pemerintah Daerah Kota Pematang Siantar 2023	30 Juni 2022	30 Juni 2022	12 TAHUN 2022
13 TAHUN 2022	Jadwal Retensi Arsip Substantif Urusan Perhubungan, Urusan Penanaman Modal, Urusan Koperasi Usaha Kecil dan Menengah dan Perdagangan, Urusan Pendidikan dan Kebudayaan, Urusan Komunikasi dan Informatika, Urusan Ketenagakerjaan, Urusan Pariwisata dan Ekonomi Kreatif, Urusan Pengendalian Penduduk dan Keluarga Berencana, dan Urusan Pengadaan Barang dan Jasa di Lingkungan Pemerintah Kota Pematang Siantar	30 Juni 2022	30 Juni 2022	13 TAHUN 2022
14 TAHUN 2022	Penyelenggaraan Portal Web, Situs Web, dan Media Sosial Pemerintah Kota Pematang Siantar	25 Juli 2022	25 Juli 2022	14 TAHUN 2022
15 TAHUN 2022	Rencana Kerja Daerah	29 Juli 2022	29 Juli 2022	15 TAHUN 2022
16 TAHUN 2022	Perubahan Ketiga Atas Peraturan Wali Kota Pematang Siantar Nomor 37 Tahun 2021 Tentang Penjabaran Anggaran Pendapatan dan Belanja Daerah Tahun Anggaran 2022	5 Agu 2022	5 Agu 2022	16 TAHUN 2022
17 TAHUN 2022	Dewan Pengawas Pada Badan Layanan Umum Daerah Rumah Sakit Umum Daerah dr. Djasamen Saragih	19 Agu 2022	19 Agu 2022	17 TAHUN 2022

Lanjutan...

No. Perwa	Tentang	Tanggal Ditetapkan	Tanggal Diundangkan	BD
(1)	(2)	(3)	(4)	(5)
18 TAHUN 2022	Peraturan Internal Rumah Sakit Umum Daerah Kota Pematang Siantar	19 Agu 2022	19 Agu 2022	18 TAHUN 2022
19 TAHUN 2022	Perubahan Rencana Kerja Pemerintah Daerah Kota Pematang Siantar Tahun 2022	31 Agu 2022	31 Agu 2022	19 TAHUN 2022
20 TAHUN 2022	Pembentukan Unit Pelaksana Teknis Dearah Instalasi Farmasi Standar Harga Satuan Pemerintah	7 Sep 2022	7 Sep 2022	20 TAHUN 2022
21 TAHUN 2022	Kota Pematang Siantar Anggaran 2023	7 Sep 2022	7 Sep 2022	21 TAHUN 2022
22 TAHUN 2022	Penjabaran Pertanggungjawaban Pelaksana APBD Tahun 2021	13 Sep 2022	13 Sep 2022	22 TAHUN 2022
23 TAHUN 2022	Penjabaran Perubahan Anggaran Pendapatan dan Belanja Daerah Tahun Anggaran 2022	24 Okt 2022	24 Okt 2022	23 TAHUN 2022
24 TAHUN 2022	Tata Cara Pemberian dan Pemanfaatan Insentif Pemungutan Pajak Daerah dan Retribusi Daerah Kota Pematang Siantar	24 Okt 2022	24 Okt 2022	24 TAHUN 2022
25 TAHUN 2022	Pedoman Administrasi Kelurahan	19 Des 2022	19 Des 2022	25 TAHUN 2022
26 TAHUN 2022	Konvergensi Percepatan Penurunan Stunting di Kota Pematang Siantar	21 Des 2022	21 Des 2022	26 TAHUN 2022
27 TAHUN 2022	Susunan Organisasi, Tugas dan Fungsi serta Tata Kerja Perangkat Daerah Kota Pematang Siantar	30 Des 2022	30 Des 2022	27 TAHUN 2022
28 TAHUN 2022	Susunan Organisasi dan Tata Kerja Rumah Sakit Umum Daerah dr. Djasamen Saragih Kota Pematang Siantar	30 Des 2022	30 Des 2022	28 TAHUN 2022
29 TAHUN 2022	Penjabaran Anggaran Pendapatan dan Belanja Daerah Tahun Anggaran 2023	30 Des 2022	30 Des 2022	29 TAHUN 2022
30 TAHUN 2022	Pembentukan Unit Pelaksana Teknis Daerah Pusat Kesehatan Masyarakat Kota Pematang Siantar	7 Sep 2022	7 Sep 2022	30 TAHUN 2022

Sumber: Sekretariat Bagian Hukum Kota Pematang Siantar

Tabel 2.4.7 Jumlah Pegawai Negeri Sipil Menurut Jabatan dan Jenis Kelamin, 2022

Jabatan	Laki-laki	Perempuan	Jumlah
<i>(1)</i>	<i>(2)</i>	<i>(3)</i>	<i>(4)</i>
Fungsional Tertentu	453	1862	2315
Fungsional Umum	614	451	1065
Struktural	1067	2313	3380
Eselon V	-	-	-
Eselon IV	180	186	366
Eselon III	86	38	124
Eselon II	13	5	18
Eselon III	-	-	-
Jumlah	1346	2542	3888

Sumber: Badan Kepegawaian dan Pengembangan Sumber Daya Manusia Kota Pematang Siantar

Tabel 2.4.8 Jumlah Pegawai Negeri Sipil Menurut Tingkat Pendidikan dan Jenis Kelamin, 2022

Jabatan	Laki-laki	Perempuan	Jumlah
<i>(1)</i>	<i>(2)</i>	<i>(3)</i>	<i>(4)</i>
Sampai dengan SD	22	5	27
SMP/ Sederajat	26	4	30
SMA/ Sederajat	367	269	636
Diploma I, II/Akta I, II	11	33	44
Diploma III/Akta III/Sarjana Muda/Diploma III/Akta III	56	492	548
Tingkat Sarjana/ Doktor/ Ph.D	864	1739	2603
Jumlah	1346	2542	3888

Sumber: Badan Kepegawaian dan Pengembangan Sumber Daya Manusia Kota Pematang Siantar

Tabel 2.4.9 Jumlah Pegawai Negeri Sipil Menurut Golongan dan Jenis Kelamin, 2022

	Jabatan	Laki-laki	Perempuan	Jumlah
	<i>(1)</i>	<i>(2)</i>	<i>(3)</i>	<i>(4)</i>
1	I/A (Juru Muda)	1	-	1
2	I/A (Juru Muda Tingkat I)	3	-	3
3	I/C (Juru)	19	1	20
4	I/D (Juru Tingkat I)	11	5	16
	Golongan I	34	6	40
5	II/A (Pengatur Muda)	33	9	42
6	II/B (Pengatur Muda Tingkat I)	25	12	37
7	II/C (Pengatur)	91	95	186
8	II/D (Pengatur Tingkat I)	167	148	315
	Golongan II	316	264	580
9	III/A (Penata Muda)	98	181	279
10	III/B (Penata Muda Tingkat I)	133	315	448
11	III/C (Penata)	157	399	556
12	III/D (Penata Tingkat I)	315	665	980
	Golongan III	703	1560	2263
13	IV/A (Pembina)	155	345	500
14	IV/B (Pembina Tingkat I)	119	353	472
15	IV/C (Pembina Utama Muda)	19	14	33
16	IV/D (Pembina Utama Madya)	-	-	-
17	IV/E (Pembina Utama)	-	-	-
	Golongan IV	293	712	1005
	Jumlah	1346	2542	3888

Sumber: Badan Kepegawaian dan Pengembangan Sumber Daya Manusia Kota Pematang Siantar

Tabel 2.4.10 Jumlah Pegawai Negeri Sipil Menurut Jenis Kelamin dan Kecamatan, 2022

Jabatan	Laki-laki	Perempuan	Jumlah
<i>(1)</i>	<i>(2)</i>	<i>(3)</i>	<i>(4)</i>
Siantar Marihat	30	31	61
Siantar Marimbun	29	14	43
Siantar Selatan	18	19	37
Siantar Barat	33	39	37
Siantar Utara	34	31	65
Siantar Timur	31	19	50
Siantar Martoba	33	18	51
Siantar Sitalasari	28	17	45
Pematang Siantar	236	188	424

Sumber: Badan Kepegawaian dan Pengembangan Sumber Daya Manusia Kota Pematang Siantar

Tabel 2.4.11 Jumlah Pegawai Sipil Negara Yang Dijatuhi Hukuman Disiplin Menurut Jenis Hukuman dan Unit Kerja di Kota Pematang Siantar, 2022

Unit Kerja	Jenis Hukuman		
	Pemberhentian Sementara Karena Tersangka Pidana	PTDH Karena Tersangka Pidana	PTDH dari PNS
(1)	(2)	(3)	(4)
Badan Kepegawaian Daerah	1	--	--
Dinas Komunikasi dan Informatika	--	1	--
RSUD dr. Djasamen Saragih	--	--	--
UPDT Puskesmas Aek Nauli	--	--	--
Badan Pengelola Keuangan Daerah	--	--	--
Satuan Polisi Pamong Praja	--	--	--
Kecamatan Siantar Sitalasari	--	--	--
Dinas Ketenagakerjaan	--	--	1
Dinas Koperasi UKM dan Perdagangan	--	--	--

Lanjutan...

Unit Kerja	Jenis Hukuman			
	PTDH Permintaan Sendiri	Teguran Lisan	Pembebasan Jabatan Selama 12 Bulan	Penurunan Jabatan Selama 12 Bulan
(1)	(5)	(6)	(7)	(8)
Badan Kepegawaian Daerah	--	--	--	--
Dinas Komunikasi dan Informatika	--	1	--	--
RSUD dr. Djasamen Saragih	--	--	--	--
UPDT Puskesmas Aek Nauli	--	21	--	--
Badan Pengelola Keuangan Daerah	--	--	---	1
Satuan Polisi Pamong Praja	--	--	--	1
Kecamatan Siantar Sitalasari	1	--	--	--
Dinas Ketenagakerjaan	--	--	--	--
Dinas Koperasi UKM dan Perdagangan	1	--	--	--

Sumber: Badan Kepegawaian dan Pengembangan Sumber Daya Manusia Kota Pematang Siantar

Tabel 2.4.12 Audit yang Dilaksanakan dan Difasilitasi Inspektorat Daerah Kota Pematang Siantar, 2022

Indikator	Jumlah	%
<i>(1)</i>	<i>(2)</i>	<i>(3)</i>
Persentase jumlah audit keuangan yang telah dilaksanakan	-	0
Persentase jumlah audit kinerja yang telah dilaksanakan	-	0
Persentase jumlah audit tujuan tertentu yang telah dilaksanakan	32	28
Persentase jumlah audit investigatif yang telah dilaksanakan	0	0
Persentase jumlah rekomendasi hasil pemeriksaan (internal & eksternal) yang ditindaklanjuti		
- Internal	0	0
- Eksternal	34	88
Jumlah temuan yang ditindaklanjuti		
- Internal	0	0
- Eksternal	12	88
Jumlah total temuan	12	
Jumlah ASN yang dikenai sanksi	29	0,75
Jumlah temuan BPK	12	

Sumber: Inspektorat Daerah Kota Pematang Siantar

Tabel 2.4.13 Jumlah Pemeriksaan yang Dilakukan Menurut Jenisnya, 2022

Jenis Pemeriksaan	Jumlah
<i>(1)</i>	<i>(2)</i>
Klarifikasi	0
Pemantauan Tindak Lanjut (BPK)	43
Pemeriksaan Reguler	37
Pemeriksaan Khusus	37

Sumber: Inspektorat Daerah Kota Pematang Siantar

Tabel 2.4.14 Jumlah Suara Partai Politik Pemilihan Umum 2019 di Kota Pematang Siantar

Nama Partai Politik	Jumlah Kursi	Jumlah Suara
<i>(1)</i>	<i>(2)</i>	<i>(3)</i>
1 PDI PERJUANGAN	8	18.724
2 PARTAI GOLKAR	5	10.850
3 PARTAI HANURA	4	7.289
4 PARTAI NASDEM	4	6.641
5 PARTAI DEMOKRAT	3	4.935
6 PARTAI GERINDRA	3	4.063
7 PARTAI AMANAT NASIONAL	2	3.005
8 PKP	1	2.949
Jumlah	30	58.456

Sumber: Badan Kesatuan Bangsa dan Politik Kota Pematang Siantar

Tabel 2.4.15 Jumlah Calon Legislatif dan Pengurus Harian Partai Politik Menurut Jenis Kelamin dan Partai Politik di Kota Pematang Siantar, 2022 - 2023

Partai Politik	CALEG			Pengurus Harian		
	L	P	L+P	L	P	L+P
(1)	(2)	(3)	(4)	(5)	(6)	(7)
PKB	18	12	30			
PARTAI GERINDRA	18	12	30			
PDI PERJUANGAN	20	10	30			
PARTAI GOLKAR	21	9	30			
PARTAI NASDEM	20	10	30			
PARTAI BURUH	9	4	13			
PARTAI GELORA	10	6	16			
PKS	15	10	25			
PKN	1	3	4			
PARTAI HANURA	20	10	30			
PARTAI GARUDA	3	2	5			
PARTAI AMANAT NASIONAL	19	10	29			
PBB	5	5	10			
PARTAI DEMOKRAT	21	9	30			
PSI	13	8	21			
PERINDO	21	9	30			
PPP	16	8	24			
PARTAI UMMAT	2	1	3			
Jumlah 2023	252	138	390			

Sumber: Badan Kesatuan Bangsa dan Politik Kota Pematang Siantar

Tabel 2.4.16 Potensi Konflik yang Ada di Kota Pematang Siantar Menurut Kecamatan, 2022

Kecamatan	Potensi Konflik								Jumlah Selesai	Sisa	
	Politik	Ekonomi	Sosbud	Kamneg	Sara	Taswil	SDA	Distr SDA			
(1)	(2)	(3)	(4)	(5)	(6)	(7)	(8)	(9)	(10)	(11)	(12)
Siantar Timur	-	1	-	-	-	-	-	-	1	1	-
Siantar Selatan	-	-	-	-	-	-	-	-	-	-	-
Siantar Barat	-	-	-	-	-	-	-	-	-	-	-
Siantar Utara	-	-	-	-	-	-	-	-	-	-	-
Siantar Marihat	-	-	-	-	-	-	-	-	-	-	-
Siantar Marimbun	-	-	-	-	-	1	-	-	1	-	1
Siantar Martoba	-	-	-	-	-	-	1	-	1	-	1
Siantar Sitalasari	-	-	-	-	-	-	1	-	1	-	1
Jumlah 2022	-	1	-	-	-	1	2	-	4	1	3
2021	-	-	-	-	-	-	2	-	2	-	2
2020	-	-	-	-	-	-	2	-	2	-	2
2019	-	-	-	-	-	-	2	-	2	-	2

Sumber: Badan Kesatuan Bangsa dan Politik Kota Pematang Siantar

Tabel 2.4.17 Daftar Organisasi Masyarakat (Ormas) yang Terdaftar/Lapor, 2022-2023

No	Nama Ormas / LSM	KETERANGAN
<i>1</i>	<i>2</i>	<i>3</i>
1	DPC Himpunan Penyelenggara Pelatihan dan Kursus Indonesia	Akta Notaris
2	Majelis Ulama Indonesia (MUI)	Kemenkumham
3	SAHABAT LINGKUNGAN (SALING)	Kemendagri
4	PC. Muslimat Nahdlatul Ulama	Kemenkumham
5	DPD Ikatan Pemuda Karya (IPK)	Kemendagri
6	Perkumpulan Pemberantasan Tuberkulosis Indonesia	Kemenkumham
7	LSM. Katulistiwa	Kemendagri
8	PD Aisyiyah	Kemenkumham
9	Legiun Veteran Republik Indonesia (LVRI)	Berdasarkan Peraturan
10	Badan Amil Zakat Nasional (BAZNAS)	Perundang-undangan
11	Badan Amil Zakat Nasional (BAZNAS)	Berdasarkan Peraturan
12	Pengurus Daerah Wanita Islam	Perundang-undangan
13	Majelis Pimpinan Cabang Pemuda Pancasila	Kemendagri
14	Lembaga Muallaf Indonesia Kota Pematang Siantar	Kemenkumham
15	Perkumpulan Persaudaraan Putra Solo Pematang Siantar	Kemendagri
16	Badan Pengurus Cabang Gerakan Mahasiswa Kristen Indonesia (GMKI)	Kemenkumham
17	DPC. Perhimpunan Mahasiswa Katolik Republik Indonesia (PMKRI) Kota Pematangsiantar	Kemendagri
18	PD. Dewan Masjid Indonesia Kota Pematang Siantar	Kemenkumham
19	DPD WALUBI	Kemenkumham
20	DPC Gerakan Pramuka Kwartir Cabang Kota Pematangsiantar	Berdasarkan Peraturan
21	Pengurus Daerah Ikatan Persaudaraan Haji Indonesia (IPHI) Kota Pematang Siantar	Perundang-undangan
22		Kemenkumham

KESEJAHTERAAN RAKYAT DAN PEMERINTAHAN

Lanjutan...

No	Nama Ormas / LSM	KETERANGAN
1	2	3
21	KORPRI Pematang Siantar	Berdasarkan Peraturan Perundang-undangan
22	Yayasan Mentari Meraki Asa Kota Pematang Siantar	Kemenkumham
23	PERIP - ABRI Kota Pematang Siantar	Kemenkumham
24	DPC. Himpunan Masyarakat Simalungun (HMSI)	Kemenkumham
25	Yayasan Lentera Muallaf Indonesia	Kemenkumham
26	DPW Parsadaan Pomparan Raja Simangunsong Anak dohot Boru (PPRSAB) Siantar Simalungun	Kemenkumham
27	PD. Badan Kontak Majelis Taklim (BKMT)	Kemenkumham
28	Perkumpulan Kelompok Tani Bestari Sejahtera Bersama	Kemenkumham
29	Komite Nasional Pemuda Indonesia (KNPI)	Kemenkumham
30	Sentra Komunikasi Mitra Polri (SENKOM)	Kemenkumham
31	Gerakan Anti Narkoba Siantar (GANS)	Kemendagri
32	DPC. Gerakan Mahasiswa Nasional Indonesia (GMNI)	Kemenkumham
33	Pemuda Katolik Komisariat Cabang Kota Pematang Siantar	Kemenkumham
34	DPC. LSM Pemerhati Kinerja Aparatur Negara (PERKARA)	Kemenkumham
35	PD. Ikatan Wartawan Online Kota Pematang Siantar	Kemenkumham
36	Dewan Komando Daerah (DKD) Komando Macan Asia	Kemenkumham
37	Persatuan Istri Veteran Republik Indonesia (PIVERI)	Kemenkumham
38	Laskar Merah Putih Indonesia (LMPI)	Kemenkumham
39	NUSANTARA UNTUK JOKOWI (N4J)	Akta Notaris
40	PC Ikatan Keluarga Islam Simalungun (IKEIS)	Kemenkumham
41	DPD. Keluarga Besar Siantar Bersatu Kota Pematang Siantar (KBSB)	Kemenkumham
42	Badan Peneliti Independen Kekayaan Penyelenggara Negara Dan Pengawas Anggaran Republik Indonesia (BPI KPNPA RI)	Kemenkumham

Lanjutan...

No	Nama Ormas / LSM	KETERANGAN
1	2	3
43	PD. Muhammadiyah	Kemenkumham
44	SUMUT WATCH	Kemenkumham
45	Pijar Keadilan	Kemendagri
46	DPC. Solidaritas Pekerja Anak Kolong Kota Pematang Siantar (SPAK)	Kemenkumham
47	Macan Habonaron	Akta Notaris
48	DPD. Indobara Cakrabuana Anti Konspirasi Nasional RI Kota Pematang Siantar (ICON-RI)	Kemenkumham
49	DPP Lembaga Pengawas dan Pemberantasan Korupsi (LEPPANSI)	Akta Notaris
50	DPD. Pejuang Batak Bersatu Kota Pematang Siantar	Kemenkumham
51	DPD SOKA GAKKAI (SGI)	Kemendagri
52	Partuha Maujana Simalungun (PMS)	Kemenkumham
53	Ikatan Perempuan Nias Indonesia (IPNI)	Kemendagri
54	Keluarga Besar Putra-Putri Polri (KBPP POLRI)	Kemenkumham
55	Pengurus Pengusaha Mikro Kecil Dan Menengah Indonesia Bersinar (UIB)	Kemenkumham
56	Pengurus Cabang Persatuan Umat Buddha Indonesia (PERMABUDHI) Kota Pematang Siantar	Kemenkumham
57	Lembaga Pengawasan Kebijakan Pemerintah Dan Keadilan (LP-KPK)	Kemenkumham
58	Persatuan Wredatama Republik Indonesia (PWRI) Kota Pematang Siantar	Kemenkumham
59	Keluarga Besar Forum Komunikasi Putra Putri Purnawirawan Angkatan Bersenjata RI Kota Pematang Siantar (FKPPI)	Kemenkumham
60	Persatuan Purnawirawan TNI Angkatan Darat (PPAD) Kota Pematang Siantar	Kemenkumham
61	DPC. Horas Bangso Batak Kota Pematang Siantar	Kemenkumham
62	DPD. Lembaga Pemberdayaan Masyarakat Kota Pematang Siantar	Kemenkumham
63	DPC. BEJO "FOR BELAKANG JOKOWI"	Kemenkumham

Lanjutan...

No	Nama Ormas / LSM	KETERANGAN
1	2	3
64	Komite Olahraga Nasional Indonesia (KONI)	Kemenkumham
65	DPD. Aliansi Jurnalis Hukum	Kemenkumham
66	Gerakan Masyarakat Adat Simalungun Kota Pematang Siantar	Kemenkumham
67	DPD. Parsadaan Silalahi Raja Boru, Bere, Ibebere Se Indonesia	Kemenkumham
68	DHC Badan Pembudayaan Kejuangan 45	Berdasarkan Peraturan Perundang-undangan
69	Lambung Informasi Rakyat Indonesia (LIRA)	Kemenkumham
70	Perkumpulan Sistim Komunikasi Pengemudi Nusantara (SISKOM PN)	Kemenkumham
71	DPP. Yayasan Kasih Indonesia Citra Keadilan	Kemenkumham
72	Gerakan Angkatan Muda Kristen Indonesia (GAMKI)	Kemendagri
73	DPC. Jaringan Pendamping Kebijakan Pembangunan Nasional (JPKP NASIONAL) Kota Pematang Siantar	Kemenkumham
74	PD. AL JAMIYATUL WASHLIYAH	Kemenkumham
75	Perkumpulan Forum Komunikasi Pendeta (PFKP) Kota Pematang Siantar	Kemenkumham
76	DPC. LSM Komunitas Pemburu Korupsi Republik Indonesia (LSM KPK RI) Kota Pematang Siantar	Kemenkumham
77	PD. Gerakan Pemuda AL WASHLIYAH Kota Pematangsiantar	Kemenkumham
78	DPC. Yayasan Gerak Nusantara Sejahtera	Kemenkumham
79	PC. Majelis Pandita Buddha Maitreya Indonesia (MAPANBUMI) Kota Pematang Siantar	Kemenkumham
80	DPD. Himpunan Masyarakat Batak Toba (HUMATOB) Kota Pematang Siantar	Akta Notaris
81	MD.Korps Alumni Himpunan Mahasiswa Islam (KAHMI)	Kemenkumham
82	Persekutuan Gereja-Gereja Dan Lembaga-Lembaga Injili Indonesia (PGLII) Kota Pematang Siantar	Kemenag
83	Dewan Pimpinan Kota Pematang Siantar Himpunan Kerukunan Tani Indonesia (HKTI)	Kemenkumham

Lanjutan...

No	Nama Ormas / LSM	KETERANGAN
1	2	3
84	DPC. Persatuan Purnawirawan Dan Warakawuri TNI - POLRI (PEPABRI Kota Pematang Siantar	Kemenkumham
85	DPD. Gerakan Indonesia Anti Narkotika (GIAN) Siantar - Simalungun	Kemenkumham
86	Korps Bela Negara Indonesia Kota Pematang Siantar	Kemenkumham
87	DPC. Garuda Cakra Indonesia Kota Pematang Siantar	Kemenkumham
88	DPD Badan Komunikasi Pemuda Remaja Mesjid Indonesia (BKPRMI)	Kemenkumham
89	DPC. Lembaga Pemberantas Korupsi Indonesia (LPK) Kota Pematang Siantar	Kemenkumham
90	DPD. Ikatan Persaudaraan Qari-Qariah Dan Hafiz Hafizah (IPQAH)	Kemendagri
91	PD Muslimat Al Washliyah Kota Pematang Siantar	Kemenkumham
92	Persatuan Masyarakat Nias (PMN)	Kemendagri
93	Serikat Media Siber Indonesia Kota Pematang Siantar	Kemenkumham
94	DPC. Komite Wartawan Reformasi Indonesia (KWRI) Kota Pematang Siantar	Kemenkumham
95	Asosiasi BDS Indonesia (ABDSI)	Kemenkumham
96	Persatuan Wartawan Indonesia (PWI)	Kemenkumham
97	DPC. Pemuda Karya Nasional Kota Pematang Siantar	Kemenkumham
98	Yayasan Raja Sang Nualuh Damanik (YRSD)	Kemenkumham
99	DPC. Perkumpulan Penyandang Disabilitas Indonesia (PPDI) Kota Pematang Siantar	Kemenkumham
100	Yayasan Tafaqquh Anak Bangsa Kota Pematang Siantar	Kemenkumham
101	Himpunan Pengusaha Pribumi Indonesia (HIPPI) Kota Pematang Siantar	Kemenkumham
102	Punguan Simbolon Dohot Boruna Indonesia (PSI) Kota Pematang Siantar	Kemenkumham
103	PC. Ikatan Mahasiswa Muhammadiyah Kota Pematang Siantar	Kemenkumham

KESEJAHTERAAN RAKYAT DAN PEMERINTAHAN

Lanjutan...

No	Nama Ormas / LSM	KETERANGAN
1	2	3
104	DPD. Barisan Pemuda Nusantara (BAPPERA) Kota Pematang Siantar	Kemenkumham
105	Yayasan Hijau Hitam Habonaron Kota Pematang Siantar	Kemenkumham
106	DPC.Persatuan Tuna Netra Indonesia (PERTUNI)	Kemenkumham
107	Perkumpulan Tukang Bangunan Indonesia Dewan Pertukangan Nasional (PBD- DPN PERKASA) Kota Pematang Siantar	Kemenkumham
108	Fahasara Dodo Ono Niha (FAO)	Kemenkumham
109	Perkumpulan Bakti Sosial Sembilan Enam (BS-96) Kota Pematang Siantar	Kemenkumham
110	Radio Antar Penduduk Indonesia (RAPI)	Kemenkumham
111	Yayasan Cahaya Bersama Rakyat (CBR)	Kemenkumham
112	Damanik Boru Panogolan Muslim Indonesia (DBPMI)	Kemenkumham
113	Pemuda Batak Bersatu Kota Pematang Siantar	Kemenkumham
114	PC. Parsadaan Pomparan Toga Sinaga Dan Boru (PPTSB) Kota Pematang Siantar	Kemenkumham
115	DPD. Forum Pegawai Pemerintah Non-ASN (FPPNASN) Kota Pematang Siantar	Kemenkumham
116	Asosiasi Pendeta Indonesia (API)	Kemenkumham
117	DPD Pujakesuma Pematangsiantar	Kemenkumham
118	DPC. Gerakan Mahasiswa Nasional Indonesia (GMNI) Kota Pematang Siantar	Kemenkumham
119	Perkumpulan Gerakan Rakyat Anti Korupsi Indonesia Kota Pematang Siantar (DPC-GERAK)	Kemenkumham
120	DPD. Pemuda Merga Silima Kota Pematang Siantar	Kemenkumham
121	Asosiasi Pengusaha Konstruksi Indonesia (ASPEKINDO) Pematang Siantar - Simalungun	Kemenkumham
122	Majelis Umat Kristen Indonesia (MUKI)	Kemenkumham
123	DPD. Ormas Perkumpulan Pedang Keadilan Perjuangan Kota Pematang Siantar	Kemenkumham

Lanjutan...

No	Nama Ormas / LSM	KETERANGAN
1	2	3
124	DPC. Himpunan Putra Putri Keluarga Angkatan Darat (HIPAKAD) Kota Pematang Siantar	Kemenkumham
125	DPD. Team Operasional Penyelamat Asset Negara Republik Indonesia (TOPAN-RI) Kota Pematang Siantar	Kemenkumham
126	Perhimpunan Guru Madrasah Diniyah Awaliyah (PGMDA)	Kemendagri
127	DPC. Forum Batak Intelektual	Kemenkumham
128	Lembaga Pemerhati Nasional Indonesia Membangun (DPK. LP NASDEM) Kota Pematang Siantar	Kemenkumham
129	Pengurus Perwakilan Badan Wakaf Indonesia (BWI)	Berdasarkan Peraturan Perundang-undangan
130	Pemuda Lumbung Informasi Rakyat (PEMUDA LIRA) Kota Pematang Siantar	Kemenkumham
131	Ikatan Cendekiawan Simalungun	Kemenkumham
132	PC. Gerakan Pemuda Ansor Kota Pematangsiantar	Kemenkumham
133	PC. Nahdlatul Ulama Kota Pematangsiantar	Kemenkumham
134	Pemuda Panca Marga (PPM)	Akta Notaris
135	Perkumpulan Bundo Kandung Pematang Siantar	Kemenkumham
136	PD Persekutuan Gereja-gereja Pentakosta Indonesia (PGPI)	Kemenkumham
137	Persekutuan Gereja-Gereja Di Indonesia Daerah Kota Pematang Siantar (PGI-D)	Kemenag
138	DPD Wanita Pujakesuma Pematangsiantar	Kemenkumham
139	DPC. LSM Wadah Generasi Anak Bangsa (WGAB) Kota Pematang Siantar	Kemenkumham
140	PD. Pemuda Muhammadiyah Pematang Siantar	Kemenkumham
141	DPD Badan Musyawarah Antar Gereja Nasional (BAMAGNAS)	Kemenkumham
142	DPC. Pemuda Peduli Nias Kota Pematangsiantar	Kemenkumham

Sumber: Badan Kesatuan Bangsa dan Politik Kota Pematang Siantar

Tabel 2.4.18 Jumlah Kasus Pelanggaran Menurut Peraturan Daerah di Kota Pematang Siantar 2019-2022

	Peraturan Daerah	Jumlah Pelanggaran			
		2019	2020	2021	2022
	(1)	(2)	(3)	(4)	(5)
1	Perda Nomor 16 Tahun 1975 Tentang Pemeliharaan hewan	-	-	4	1
2	Perda Nomor 8 Tahun 1984 Tentang Pemakaian Jalan-jalan umum dan lapangan terbuka	-	-	8	7
3	Perda Nomor 15 Tahun 1989 Tentang Nama dan Fungsi Lapangan Haji Adam Malik	-	-	1	1
4	Perda Nomor 16 Tahun 1989 Tentang Nama dan Fungsi Lapangan Merdeka	-	2	1	1
5	Perda Nomor 9 Tahun 1992 Tentang Wajib Bersih Lingkungan	86	42	37	27
6	Perda Nomor 13 Tahun 1998 Tentang Retribusi Pemeriksaan Alat Pemadam Kebakaran Racun Api				76
7	Perda Nomor 9 Tahun 2003 Tentang Pajak Reklame	16	97	100	5
8	Perda Nomor 9 Tahun 2002 Tentang Perizinan Bidang Kesehatan	-	-	-	1
9	Perda Nomor 11 Tahun 2002 Tentang Pajak Restoran	-	-	-	7
10	Perda Nomor 4 Tahun 2003 Tentang Advis Planning	-	-	-	2
11	Perda Nomor 9 Tahun 2014 Tentang Retribusi Daerah	-	-	-	23
12	Perda Nomor 10 Tahun 2014 Tentang Pajak Daerah	-	-	-	2
13	Perda Nomor 1 Tahun 2013 Tentang Rencana Tata Ruang Wilayah (RT/RW) kota Pematangsiantar tahun 2013-2032	16	20	19	23
14	Perwa Nomor 19 Tahun 2014 Tentang Izin Reklame	108	108	103	5
15	Perwa Nomor 35 Tahun 2017 Tentang Pengelolaan Pelayanan Parkir	15	14	17	2
16	Perwa Nomor 12 Tahun 2018 tentang Kawasan Tanpa Rokok (KTR)	-	1	1	1
17	Perwa Nomor 19 Tahun 2020 Tentang Pencegahan dan Penanganan Corona Virus 19	200	412	391	150
18	Perwa Nomor 22 tahun 2021 tentang Persetujuan Bangunan Gedung	-	-	30	23
19	Perwa No. 1 Tahu 2014 Tentang Izin Mendirikan Bangunan	16	41	-	-

Sumber: Satuan Polisi Pamong Praja

Tabel 2.4.19 Jumlah Sarana Prasarana Satuan Polisi Pamong Praja Kota Pematang Siantar Menurut Jenis, 2019-2022

Sarana Prasarana	2019	2020	2021	2022
(1)	(2)	(3)	(4)	(5)
ALAT KOMUNIKASI				
Pesawat HT	65	45	40	40
Pesawat Rage	3	3	3	3
PERALATAN KEAMANAN				
Tameng PHH	55	55	55	55
Helm Patroli	50	50	40	36
Borgol	-	-	-	-
Pentungan	40	40	36	36
Pisau Belati	-	-	-	-
Senter	-	-	-	-
KENDARAAN DINAS				
Sepeda Motor	13	13	13	12
Mobil Patroli	4	4	4	4
Truk Angkut Personil	1	1	1	1
Sepeda	-	-	-	-

Sumber: Satuan Polisi Pamong Praja

2.5 Arsip dan Perpustakaan

Tabel 2.5.1 Jumlah Koleksi Buku Dipinjam Menurut Ruang di Kota Pematangsiantar, 2018-2022

Ruang	2018	2019	2020	2021	2022
<i>(1)</i>	<i>(2)</i>	<i>(3)</i>	<i>(4)</i>	<i>(5)</i>	<i>(6)</i>
Layanan Anak	1456	1135	20	0	358
Layanan Umum	6481	4802	1445	0	2164
Layanan Fiksi	1488	1256	864	0	1102
Jumlah	9425	7193	2329	0	3624

Sumber: Dinas Kearsipan dan Perpustakaan Kota Pematang Siantar

Tabel 2.5.2 Kondisi Pengadaan Buku pada Dinas Kearsipan dan Perpustakaan di Kota Pematang Siantar, 1960-2022

Tahun	Jumlah Buku	Jumlah Eksemplar	Keterangan
<i>(1)</i>	<i>(2)</i>	<i>(3)</i>	<i>(4)</i>
1960-2022	17.827	31.235	-
Layanan Umum	15.255	26.091	-
Layanan Fiksi	1.020	2.040	-
Layanan Deposit	0	0	-
Layanan Referensi	802	1.604	-
Layanan Keliling dan LTPS	750	1.500	-

Sumber: Dinas Kearsipan dan Perpustakaan Kota Pematang Siantar

Tabel 2.5.3 Jumlah Pengunjung Menurut Pemustaka/ Ruang di Kota Pematangsiantar, 2018-2022

Pemustaka	2018	2019	2020	2021	2022
<i>(1)</i>	<i>(2)</i>	<i>(3)</i>	<i>(4)</i>	<i>(5)</i>	<i>(6)</i>
Layanan Anak	270	10	8	0	1345
Layanan Umum	26161	29370	7356	0	28588
Layanan Fiksi	1488	1256	864	0	1102
Layanan Deposit	0	0	0	0	0
Layanan Referensi	10	8	5	0	15
Layanan Keliling dan LTPS	3986	20776	12462	0	10356
Jumlah	31915	51420	20695	0	41406

Sumber: Dinas Kearsipan dan Perpustakaan Kota Pematang Siantar

2.6 TENAGA KERJA

Tabel 2.6.1 Jumlah Pencari Kerja Menurut Tingkat Pendidikan, 2022

Jenjang Pendidikan	Terdaftar		Jumlah
	Laki-laki	Perempuan	
(1)	(2)	(3)	(4)
Tidak Tamat SD	-	-	-
SD	2	2	4
SMP	5	34	39
SMA	55	221	276
SMK	79	246	325
SPK	-	-	-
SLTA Lainnya	-	-	-
Diploma I/ Akta I	-	-	-
Diploma II/ Akta II	-	-	-
Diploma III/Akta III	5	13	18
Sarjana (S1)	16	34	50
Pasca Sarjana (S2)	-	-	-
Pematang Siantar	162	550	712

Sumber: Dinas Ketenagakerjaan Kota Pematang Siantar

Tabel 2.6.2 Kumulatif Jumlah Pendaftaran Pencari Kerja, Penempatan dan Pemenuhan Tenaga Kerja Menurut Jenis Kelamin, 2022

Uraian	Jenis Kelamin		Jumlah
	Laki-laki	Perempuan	
(1)	(2)	(3)	(4)
Pendaftaran Pencari Kerja	162	550	712
Permintaan Tenaga Kerja	133	339	472
Penempatan/Pemenuhan Tenaga Kerja	13	178	191
Penghapusan Pencari Kerja	89	161	250
Pencari Kerja yang Belum Ditempatkan	60	211	271
Permintaan Tenaga Kerja yang Dihapuskan	82	133	215
Lowongan yang belum dipenuhi	38	28	66

Sumber: Dinas Ketenagakerjaan Kota Pematang Siantar

Tabel 2.6.3 Jumlah Pencari Kerja yang Terdaftar Menurut Usia, 2022

Uraian	15-29		30-54	
	Laki-laki	Perempuan	Laki-laki	Perempuan
(1)	(2)	(3)	(4)	(5)
Januari	37	16	0	1
Pebruari	8	17	0	0
Maret	14	21	0	0
April	25	40	0	0
Mei	5	16	0	2
Juni	12	186	1	4
Juli	9	63	3	3
Agustus	10	23	0	2
September	4	36	2	4
Oktober	11	48	4	4
Nopember	6	29	3	4
Desember	8	24	0	7
Jumlah	149	519	13	31

Sumber: Dinas Ketenagakerjaan Kota Pematang Siantar

Tabel 2.6.4 Jumlah Pencari Kerja yang Telah Ditempatkan Menurut Tingkat Pendidikan, 2022

Jenjang Pendidikan	AKL		Jumlah
	Laki-laki	Perempuan	
(1)	(2)	(3)	(4)
Tidak Tamat SD	-	-	-
SD	-	-	-
SMP	-	-	-
SMA	5	7	12
SMK	-	2	2
SPK	-	-	-
SLTA Lainnya	-	-	-
Diploma I/Akta I	-	-	-
Diploma II/Akta II	-	-	-
Diploma III/Akta III	-	-	-
Sarjana/Strata I	1	3	4
Pasca Sarjana/Strata II	-	-	-
Pematang Siantar	6	12	18

Lanjutan....

Jenjang Pendidikan	AKAD		Jumlah
	Laki-laki	Perempuan	
(1)	(2)	(3)	(4)
Tidak Tamat SD	-	-	-
SD	-	-	-
SMP	-	-	-
SMA	-	49	49
SMK	7	44	51
SPK	-	-	-
SLTA Lainnya	-	-	-
Diploma I/Akta I	-	-	-
Diploma II/Akta II	-	-	-
Diploma III/Akta III	-	-	-
Sarjana/Strata I	-	-	-
Pasca Sarjana/Strata II	-	-	-
Pematang Siantar	7	93	100

KESEJAHTERAAN RAKYAT DAN PEMERINTAHAN

Lanjutan....

Jenjang Pendidikan	AKAN		Jumlah
	Laki-laki	Perempuan	
(1)	(2)	(3)	(4)
Tidak Tamat SD	-	-	-
SD	-	-	-
SMP	-	3	3
SMA	-	33	33
SMK	-	37	37
SPK	-	-	-
SLTA Lainnya	-	-	-
Diploma I/Akta I	-	-	-
Diploma II/Akta II	-	-	-
Diploma III/Akta III	-	-	-
Sarjana/Strata I	-	-	-
Pasca Sarjana/Strata II	-	-	-
Pematang Siantar	-	73	73

Sumber: Dinas Ketenagakerjaan Kota Pematang Siantar

Tabel 2.6.5 Jumlah Upah Yang Diterima oleh Buruh yang Terdaftar, 2022

Sektor	Harian		Bulanan		Borongan	
	Min	Maks	Min	Maks	Min	Maks
(1)	(2)	(3)	(4)	(5)	(6)	(7)
Pertanian, peternakan, kehutanan, perburuan dan perikanan	100 934	-	2 523 361	-	2 523 361	-
Industri Pengolahan	100 934	-	2 523 361	-	2 523 361	-
Bangunan	100 934	-	2 523 361	-	2 523 361	-
Perdagangan Eceran	100 934	-	2 523 361	-	2 523 361	-
Rumah Makan dan Hotel	100 934	-	2 523 361	-	2 523 361	-
Pengangkutan, Pergudangan & Komunikasi	100 934	-	2 523 361	-	2 523 361	-
Keuangan dan Asuransi	100 934	-	2 523 361	-	2 523 361	-
Persewaan & Jasa Perusahaan	100 934	-	2 523 361	-	2 523 361	-
Sektor Umum	100 934	-	2 523 361	-	2 523 361	-

Sumber: Dinas Ketenagakerjaan Kota Pematang Siantar

2.7 PERUMAHAN

Tabel 2.7.1 Jumlah Rehabilitasi Rumah Tidak Layak Huni Menurut Kecamatan di Kota Pematang Siantar, 2022

Kecamatan	Jumlah (unit)
<i>(1)</i>	<i>(2)</i>
Siantar Marihat	3
Siantar Marimbun	-
Siantar Selatan	3
Siantar Barat	-
Siantar Utara	-
Siantar Timur	8
Siantar Martoba	6
Siantar Sitalasari	-
Pematang Siantar 2022	20
2021	10
2020	10
2019	-

Sumber: Dinas Perumahan dan Permukiman Kota Pematang Siantar

Tabel 2.7.2 Jumlah Realisasi Perbaikan Rumah Tidak Layak Huni Berdasarkan APBD di Kota Pematang Siantar, 2018-2022

Kecamatan	2018	2019	2020	2021	2022	Keterangan
<i>(1)</i>	<i>(2)</i>	<i>(3)</i>	<i>(4)</i>	<i>(5)</i>	<i>(6)</i>	<i>(7)</i>
Siantar Marihat	-	-	-	-	3	
Siantar Marimbun	-	-	-	-	-	
Siantar Selatan	-	-	-	-	3	
Siantar Barat	-	-	1	4	-	
Siantar Utara	-	-	4	-	-	
Siantar Timur	-	-	-	5	8	
Siantar Martoba	-	-	-	1	6	
Siantar Sitalasari	-	-	5	-	-	
Pematang Siantar	-	-	10	10	20	

Sumber: Dinas Perumahan dan Kawasan Permukiman Kota Pematang Siantar

Tabel 2.7.3 Jumlah Penerima BSRS Menurut Kecamatan di Kota Pematang Siantar, 2022

Kecamatan	Jumlah Penerima Bantuan
<i>(1)</i>	<i>(2)</i>
Siantar Marihat	16
Siantar Marimbun	9
Siantar Selatan	30
Siantar Barat	184
Siantar Utara	154
Siantar Timur	139
Siantar Martoba	77
Siantar Sitalasari	93
Pematang Siantar	702

Sumber: Dinas Perumahan dan Permukiman Kota Pematang Siantar

Tabel 2.7.4 Rekapitulasi Penerima Bantuan Rumah Swadaya Menurut Kecamatan, 2019 – 2022

Kecamatan	Sumber Dana													Jumlah Penerima
	PROVSU				DAK				DAU					
	2019	2020	2021	2022	2019	2020	2021	2022	2019	2020	2021	2022	2023	
(1)	(2)				(3)				(4)					(5)
Siantar Marihat	-	-	-	-	-	-	-	-	-	-	-	3	7	10
Siantar Marimbun	-	-	-	-	-	-	-	-	-	-	-	-	8	8
Siantar Selatan	-	-	-	-	26	-	-	-	-	-	-	3	1	30
Siantar Barat	-	25	-	25	50	51	-	-	-	1	4	-	-	156
Siantar Utara	-	25	-	-	60	-	-	-	-	2	-	-	-	87
Siantar Timur	-	-	-	-	-	79	-	-	-	-	5	8	4	96
Siantar Martoba	-	-	-	-	-	-	66	-	-	-	1	6	4	77
Siantar Sitalasari	-	-	-	-	50	-	36	-	-	-	5	-	2	93
Jumlah	-	50	-	25	186	130	102	-	-	3	15	20	26	557

Sumber: Dinas Perumahan dan Kawasan Permukiman Kota Pematang Siantar



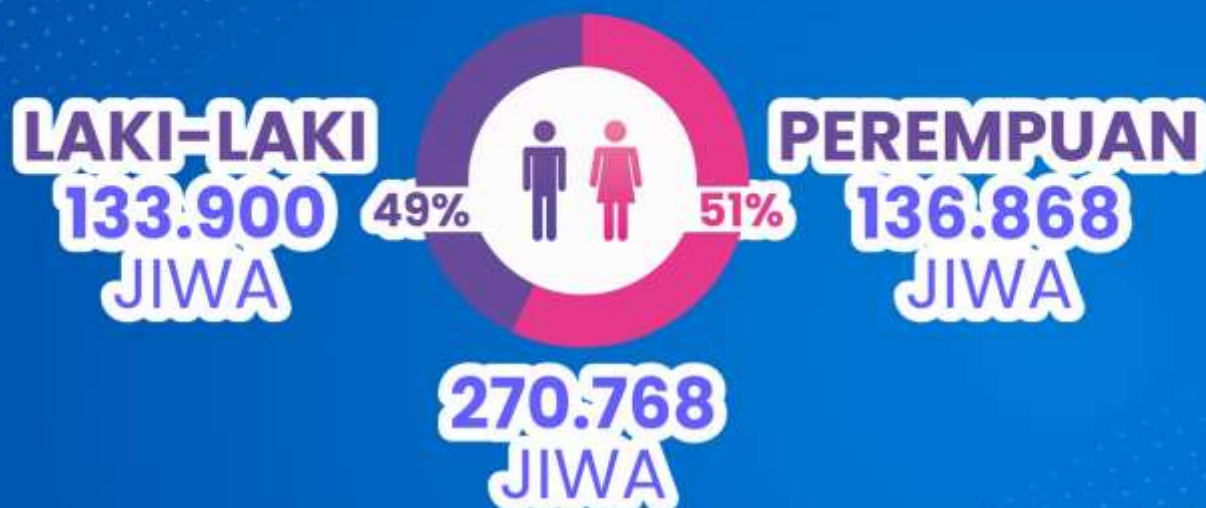
DISKOMINFO
KOTA PEMATANG SIANTAR

BAB 3

PENDUDUK DAN KESEHATAN



**JUMLAH PENDUDUK
KOTA PEMATANG SIANTAR
TAHUN 2021**



3.1 Penduduk

Penduduk merupakan modal dasar pembangunan, oleh karena itu data statistik kependudukan mutlak diperlukan untuk kepentingan perencanaan pembangunan dengan segala aspeknya. Pertumbuhan penduduk yang tidak seimbang dengan pertumbuhan kesempatan kerja, mengakibatkan meningkatnya jumlah pengangguran.

Tahun 2020, penduduk Kota Pematang Siantar mencapai 268 254 jiwa dengan kepadatan penduduk 3 354 jiwa per km².

Pada tahun 2020 penduduk Kota Pematang Siantar yang berjenis kelamin laki-laki berjumlah 132 615 jiwa dan penduduk perempuan 135 639 jiwa. Dengan demikian sex ratio penduduk Kota Pematang Siantar sebesar 97,77.

3.2 Kesehatan

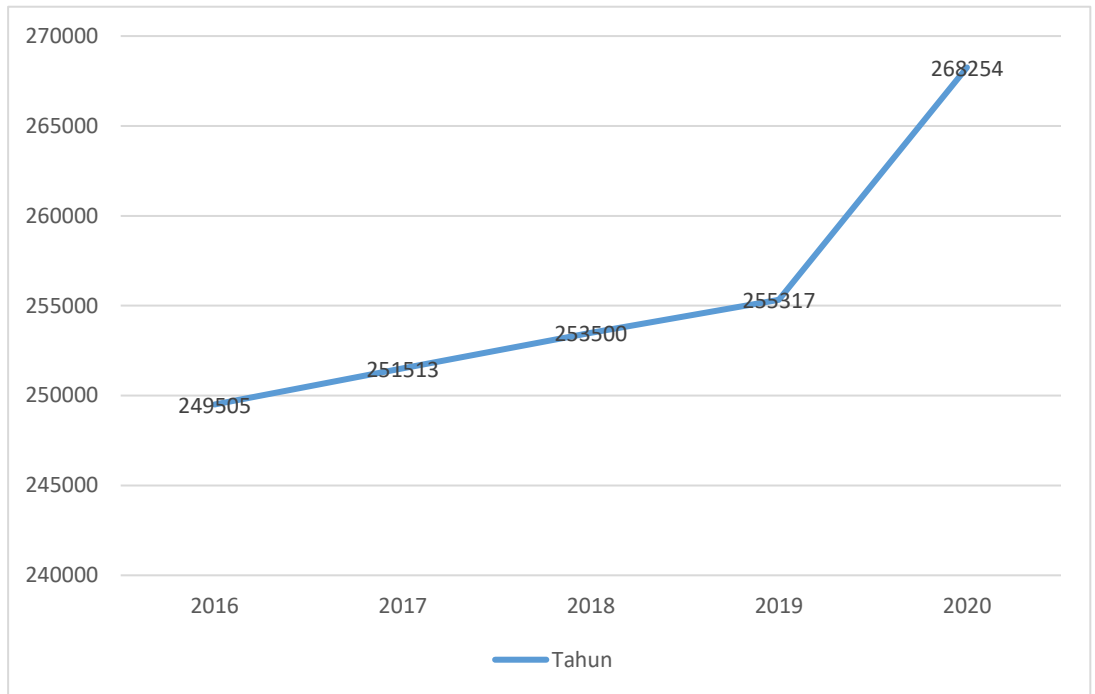
Ketersediaan rumah sakit merupakan faktor utama dalam menunjang perbaikan kualitas hidup. Tabel 3.2.1 menunjukkan jumlah rumah sakit di Kota Pematang Siantar sebanyak 8 unit.

Puskesmas di Kota Pematang Siantar pada tahun 2020 berjumlah 19 unit dan Puskesmas Pembantu sebanyak 8 unit, sedangkan Posyandu ada sebanyak 252 unit.

Jumlah Praktek Dokter Umum tahun 2020 sebanyak 239 orang, dokter gigi sebanyak 90 orang dan dokter spesialis sebanyak 146 orang. Sedangkan tenaga bidan yang tersedia sebanyak 350 orang dan perawat sebanyak 1 111 orang.

Pada tahun 2020, PUS di Kota Pematang Siantar sebanyak 42 653 Persentase akseptor aktif terhadap PUS pada tahun 2020 sebesar 78,04 persen.

Grafik 4 Penduduk Kota Pematangsiantar, 2016-2020



3.1 PENDUDUK

Tabel 3.1.1 Jumlah Akte Kelahiran yang Diterbitkan, 2019 - 2022

Bulan	Akte Kelahiran		Jumlah
	Biasa	Dispensasi	
(1)	(2)	(3)	(4)
Januari	43	371	414
Pebruari	52	323	375
Maret	70	364	434
April	58	330	388
Mei	41	336	377
Juni	61	632	693
Juli	62	622	684
Agustus	68	466	534
September	66	463	529
Oktober	54	387	441
November	58	381	439
Desember	38	294	332
Jumlah	671	4969	5640
2021	801	5255	6057
2020	735	5038	5773
2019	851	9955	10806

Sumber: Dinas Kependudukan dan Pencatatan Sipil Kota Pematang Siantar

Tabel 3.1.2 Jumlah Penerbitan Akte Perkawinan, Kematian, Perceraian dan Pengakuan Anak, 2022

Bulan	Akte			
	Perkawinan	Kematian	Perceraian	Pengesahan Anak
(1)	(2)	(3)	(4)	(5)
Januari	95	123	7	-
Pebruari	85	115	5	4
Maret	104	169	6	4
April	69	115	9	2
Mei	77	102	1	6
Juni	118	121	5	9
Juli	122	116	8	3
Agustus	95	169	4	5
September	86	181	7	3
Oktober	90	163	10	9
November	71	159	5	1
Desember	58	127	7	2
Jumlah	1070	1660	74	48
2021	1212	1617	56	52
2020	986	1093	55	38
2019	1853	906	45	7

Sumber: Dinas Kependudukan dan Pencatatan Sipil Kota Pematang Siantar

Tabel 3.1.3 Penduduk, Laju Pertumbuhan Penduduk, Distribusi Persentase Penduduk, Kepadatan Penduduk, Rasio Jenis Kelamin Penduduk Menurut Kecamatan di Kota Pematang Siantar, 2022

Kecamatan	Penduduk (ribu)	Persentase Penduduk	Laju Pertumbuhan Penduduk per Tahun	Kepadatan Penduduk (per Km ²)	Rasio Jenis Kelamin Penduduk
(1)	(2)	(3)	(4)	(5)	(6)
Siantar Marihat	21 425	7,82	1,54	2 738	97,30
Siantar Marimbun	21 940	8,01	3,40	1 218	96,10
Siantar Selatan	17 386	6,34	0,19	8 607	90,90
Siantar Barat	38 204	13,94	0,78	11 920	96,30
Siantar Utara	50 213	18,32	0,70	13 757	98,30
Siantar Timur	36 481	13,31	0,01	8 071	95,60
Siantar Martoba	52 679	19,22	2,66	2 923	100,70
Siantar Sitalasari	35 728	13,04	2,40	1 572	101,90
Pematang Siantar	274 056	100,00	11,68	3 427	100,25

Sumber: Badan Pusat Statistik Kota Pematang Siantar

Tabel 3.1.4 Luas Wilayah, Jumlah Kelurahan dan Penduduk Kota Pematang Siantar Menurut Kecamatan, 2022

Kecamatan	Luas Areal (Km ²)	Jumlah Kelurahan	Jumlah Penduduk	Kepadatan Penduduk (per Km ²)
(1)	(2)	(3)	(4)	(5)
Siantar Marihat	7,825	7	21 425	2 738
Siantar Marimbun	18,006	6	21 940	1 218
Siantar Selatan	2,020	6	17 386	8 607
Siantar Barat	3,205	8	38 204	11 920
Siantar Utara	3,650	7	50 213	13 757
Siantar Timur	4,520	7	36 481	8 071
Siantar Martoba	18,022	7	52 679	2 923
Siantar Sitalasari	22,723	5	35 728	1 572
Pematang Siantar	79,971	53	274 056	3 427

Sumber: Badan Pusat Statistik Kota Pematang Siantar

Tabel 3.1.5 Jumlah Penduduk per Kecamatan Menurut Jenis Kelamin dan Rasio Jenis Kelamin, 2022

Kecamatan	Laki-laki	Perempuan	Jumlah	Rasio Jenis Kelamin
<i>(1)</i>	<i>(2)</i>	<i>(3)</i>	<i>(4)</i>	<i>(5)</i>
Siantar Marihat	10 709	10 716	21 425	97,30
Siantar Marimbun	10 919	11 021	21 940	96,10
Siantar Selatan	8 359	9 027	17 386	90,90
Siantar Barat	18 703	19 501	38 204	96,30
Siantar Utara	25 346	24 867	50 213	98,30
Siantar Timur	18 074	18 407	36 481	95,60
Siantar Martoba	26 806	25 873	52 679	100,70
Siantar Sitalasari	18 286	17 442	35 728	101,90
Pematang Siantar	137 202	136 854	274 056	100,25

Sumber: Badan Pusat Statistik Kota Pematang Siantar

Tabel 3.1.6 Jumlah Penduduk dan Laju Pertumbuhan Penduduk Menurut Kecamatan di Kota Pematang Siantar, 2022

Kecamatan	Jumlah Penduduk (Ribu)			Laju Pertumbuhan Penduduk per Tahun (%)
	2010	2015	2022	2015-2022
(1)	(2)	(3)	(4)	(5)
Siantar Marihat	17 872	19 096	21 425	1,54
Siantar Marimbun	14 642	15 607	21 940	3,40
Siantar Selatan	17 101	17 859	17 386	0,19
Siantar Barat	34 984	37 125	38 204	0,78
Siantar Utara	46 423	48 539	50 213	0,70
Siantar Timur	38 454	40 202	36 481	0,01
Siantar Martoba	38 368	40 466	52 679	2,66
Siantar Sitalasari	26 854	28,417	35 728	2,40
Pematang Siantar	234 698	247 411	274 056	1,35

Sumber: Proyeksi Penduduk Indonesia 2010-2035

Tabel 3.1.7 Jumlah Penduduk per Kelurahan Menurut Jenis Kelamin dan Rasio Jenis Kelamin di Kecamatan Siantar Marihat, 2022

Kelurahan	Laki-laki	Perempuan	Jumlah	Rasio Jenis Kelamin
<i>(1)</i>	<i>(2)</i>	<i>(3)</i>	<i>(4)</i>	<i>(5)</i>
Sukamaju	980	995	1975	98,49
Pardamean	1874	1851	3725	101,24
Sukaraja	1601	1548	3149	103,42
BP Nauli	1943	1908	3851	101,83
Sukamakmur	1780	1788	3568	99,55
Parhorasan Nauli	1480	1552	3032	95,36
Mekar Nauli	1051	1074	2125	97,86
Jumlah	10709	10716	21425	99,93

Sumber: Badan Pusat Statistik Kota Pematang Siantar

Tabel 3.1.8 Jumlah Penduduk per Kelurahan Menurut Jenis Kelamin dan Rasio Jenis Kelamin di Kecamatan Siantar Marimbun, 2022

Kelurahan	Laki-laki	Perempuan	Jumlah	Rasio Jenis Kelamin
<i>(1)</i>	<i>(2)</i>	<i>(3)</i>	<i>(4)</i>	<i>(5)</i>
Simarimbun	1433	1394	2827	102,80
Nagahuta	2182	2258	4440	96,63
Pematang Marihat	2158	2097	4255	102,91
Tong Marimbun	1284	1421	2705	90,36
Nagahuta Timur	1302	1286	2588	101,25
Marihat Jaya	2560	2566	5126	99,24
Jumlah	10919	11022	21941	99,07

Sumber: Badan Pusat Statistik Kota Pematang Siantar

Tabel 3.1.9 Jumlah Penduduk per Kelurahan Menurut Jenis Kelamin dan Rasio Jenis Kelamin di Kecamatan Siantar Selatan, 2022

Kelurahan	Laki-laki	Perempuan	Jumlah	Rasio Jenis Kelamin
<i>(1)</i>	<i>(2)</i>	<i>(3)</i>	<i>(4)</i>	<i>(5)</i>
Aek Nauli	1853	1983	3836	93,44
Martimbang	1574	1708	3282	92,15
Kristen	1051	1114	2165	94,34
Toba	916	1026	1942	89,28
Karo	1676	1869	3545	89,67
Simalungun	1289	1327	2616	97,14
Jumlah	8359	9027	17386	92,60

Sumber: Badan Pusat Statistik Kota Pematang Siantar

Tabel 3.1.10 Jumlah Penduduk per Kelurahan Menurut Jenis Kelamin dan Rasio Jenis Kelamin di Kecamatan Siantar Selatan, 2022

Kelurahan	Laki-laki	Perempuan	Jumlah	Rasio Jenis Kelamin
<i>(1)</i>	<i>(2)</i>	<i>(3)</i>	<i>(4)</i>	<i>(5)</i>
Aek Nauli	1853	1983	3836	93,44
Martimbang	1574	1708	3282	92,15
Kristen	1051	1114	2165	94,34
Toba	916	1026	1942	89,28
Karo	1676	1869	3545	89,67
Simalungun	1289	1327	2616	97,14
Jumlah	8359	9027	17386	92,60

Sumber: Badan Pusat Statistik Kota Pematang Siantar

Tabel 3.1.11 Jumlah Penduduk per Kelurahan Menurut Jenis Kelamin dan Rasio Jenis Kelamin di Kecamatan Siantar Barat, 2022

Kelurahan	Laki-laki	Perempuan	Jumlah	Rasio Jenis Kelamin
(1)	(2)	(3)	(4)	(5)
Sipinggol-pinggol	2320	2452	4772	94.62
Teladan	1000	1033	2033	96.81
Dwikora	1240	1419	2659	87.39
Proklamasi	819	913	1732	89.70
Timbang Galung	1472	1545	3017	95.28
Simarito	3403	3512	6915	96.90
Banjar	2861	2878	5739	99.41
Bantan	5588	5750	11338	97.18
Jumlah	18 703	19 502	38 205	95,90

Sumber: Badan Pusat Statistik Kota Pematang Siantar

Tabel 3.1.12 Jumlah Penduduk per Kelurahan Menurut Jenis Kelamin dan Rasio Jenis Kelamin di Kecamatan Siantar Utara, 2022

Kelurahan	Laki-laki	Perempuan	Jumlah	Rasio Jenis Kelamin
(1)	(2)	(3)	(4)	(5)
Martoba	4891	4676	9567	104,60
Melayu	4144	4134	8278	100,24
Baru	3300	3197	6497	103,22
Sukadame	2511	2559	5070	98,12
Bane	3497	3357	6854	104,17
Sigulang-gulang	3230	3172	6402	101,83
Kahean	3773	3774	6402	99,97
Jumlah	225346	24869	50215	101,92

Sumber: Badan Pusat Statistik Kota Pematang Siantar

Tabel 3.1.13 Jumlah Penduduk per Kelurahan Menurut Jenis Kelamin dan Rasio Jenis Kelamin di Kecamatan Siantar Timur, 2022

Kelurahan	Laki-laki	Perempuan	Jumlah	Rasio Jenis Kelamin
(1)	(2)	(3)	(4)	(5)
Kebun Sayur	2149	2207	4356	97.37
Tomuan	4588	4607	9195	99.59
Pahlawan	1026	1149	2175	89.30
Siopat Suhu	4472	4557	9029	98,13
Merdeka	1165	1239	2404	94.03
Pardomuan	2219	2251	4470	98.58
Asuhan	2455	2391	4846	102.68
Jumlah	18074	18401	36475	98,22

Sumber: Badan Pusat Statistik Kota Pematang Siantar

Tabel 3.1.14 Jumlah Penduduk per Kelurahan Menurut Jenis Kelamin dan Rasio Jenis Kelamin di Kecamatan Siantar Martoba, 2022

Kelurahan	Laki-laki	Perempuan	Jumlah	Rasio Jenis Kelamin
(1)	(2)	(3)	(4)	(5)
Sumber Jaya	4386	4107	8493	106.79
Nagapita	5769	5733	11502	100.63
Pondok Sayur	4553	4223	8776	107.81
Tambun Nabolon	3920	3941	7861	99.47
Nagapitu	2816	2664	5480	105.71
Tanjung Pinggir	3353	3245	6598	103.33
Tanjung Tengah	2009	1961	3970	102.45
Jumlah	26806	25874	52680	103,60

Sumber: Badan Pusat Statistik Kota Pematang Siantar

Tabel 3.1.15 Jumlah Penduduk per Kelurahan Menurut Jenis Kelamin dan Rasio Jenis Kelamin di Kecamatan Siantar Sitalasari, 2022

Kelurahan	Laki-laki	Perempuan	Jumlah	Rasio Jenis Kelamin
<i>(1)</i>	<i>(2)</i>	<i>(3)</i>	<i>(4)</i>	<i>(5)</i>
Bah Kapul	6453	6272	12725	102.89
Gurita	1225	1224	2449	100.08
Bukit Shofa	2835	2948	5783	96.17
Setia Negara	5682	4938	10620	115.07
Bah Sorma	2091	2061	4152	101.46
Jumlah	18286	17 443	35 729	104,83

Sumber: Badan Pusat Statistik Kota Pematang Siantar

Tabel 3.1.16 Jumlah Penduduk Menurut Jenis Kelamin, 2010-2022

Tahun	Penduduk		Jumlah
	Laki-laki	Perempuan	
(1)	(2)	(3)	(4)
2010	114 561	120 137	234 698
2011	115 679	121 214	236 893
2012	115 488	121 459	236 947
2013	115 787	121 647	237 434
2014	119 582	125 522	245 104
2015	120 597	126 814	247 411
2016	121 684	127 821	249 505
2017	122 626	128 887	251 513
2018	123 578	129 922	253 500
2019	124 533	130 784	255 317
2020	132 615	135 639	268 254
2021	135 566	135 202	270 768
2022	137 202	136 854	274056

Sumber: Badan Pusat Statistik Kota Pematang Siantar

Tabel 3.1.17 Jumlah Penduduk Kecamatan Siantar Marihat Menurut Jenis Kelamin dan Rasio Jenis Kelamin, 2010-2022

Tahun	Penduduk		Jumlah	Rasio Jenis Kelamin
	Laki-laki	Perempuan		
(1)	(2)	(3)	(4)	(5)
2010	8 799	9 073	17 872	96,98
2011	8 980	9 216	18 196	97,44
2012	8 959	9 232	18 191	97,04
2013	9 012	9 262	18 274	97,30
2014	9 272	9 595	18 867	96,63
2015	9 372	9 724	19 096	96,38
2016	9 456	9 801	19 257	96,48
2017	9 547	9 902	19 449	96,41
2018	9 641	10 001	19 642	96,40
2019	9 734	10 088	19 822	96,49
2020	10 323	10 610	20 933	97,30
2021	10 568	10 582	21 150	99,87
2022	10 709	10 716	21 425	99,93

Sumber: Badan Pusat Statistik Kota Pematang Siantar

Tabel 3.1.18 Jumlah Penduduk Kecamatan Siantar Marimbun Menurut Jenis Kelamin dan Rasio Jenis Kelamin, 2010-2022

Tahun	Penduduk		Jumlah	Rasio Jenis Kelamin
	Laki-laki	Perempuan		
(1)	(2)	(3)	(4)	(5)
2010	7 096	7 546	14 642	94,04
2011	7 255	7 650	14 905	94,84
2012	7 219	7 665	14 884	94,18
2013	7 259	7 687	14946	94,43
2014	7 498	7 929	15 427	94,56
2015	7 585	8 022	15 607	94,55
2016	7 653	8 086	15 739	94,64
2017	7 733	8 164	15 897	94,72
2018	7 813	8 240	16 153	94,82
2019	7 893	8 305	16 198	95,04
2020	10 133	10 542	20 675	96,12
2021	10 572	10 699	21 271	98,81
2022	10 919	11 022	21 941	99,07

Sumber: Badan Pusat Statistik Kota Pematang Siantar

Tabel 3.1.19 Jumlah Penduduk Kecamatan Siantar Selatan Menurut Jenis Kelamin dan Rasio Jenis Kelamin, 2010-2022

Tahun	Penduduk		Jumlah	Rasio Jenis Kelamin
	Laki-laki	Perempuan		
(1)	(2)	(3)	(4)	(5)
2010	8 102	8 999	17 101	89,93
2011	8 139	9 012	17 151	90,31
2012	8 116	9 034	17 150	89,84
2013	8 126	9 043	17 169	89,86
2014	8 399	9 327	17 726	90,05
2015	8 456	9 403	17 859	89,93
2016	8 532	9 478	18 010	90,02
2017	8 585	9 540	18 125	89,98
2018	8 638	9 601	18 237	89,97
2019	8 963	9 646	18 339	90,12
2020	8 309	9 138	17 447	90,93
2021	8 377	9 017	17 394	92,90
2022	8 359	9 027	17 386	92,60

Sumber: Badan Pusat Statistik Kota Pematang Siantar

Tabel 3.1.20 Jumlah Penduduk Kecamatan Siantar Barat Menurut Jenis Kelamin dan Rasio Jenis Kelamin, 2010-2022

Tahun	Penduduk		Jumlah	Rasio Jenis Kelamin
	Laki-laki	Perempuan		
(1)	(2)	(3)	(4)	(5)
2010	17 139	17 845	34 984	96,04
2011	17 392	18 046	35 438	96,38
2012	17 378	18 089	35 467	96,07
2013	17 454	18 133	35 587	96,26
2014	18 027	18 704	36 731	96,62
2015	18 214	18 911	37 125	96,31
2016	18 378	19 061	37 439	96,42
2017	18 550	19 234	37 784	96,44
2018	18 723	19 400	38 123	96,51
2019	18 879	19 543	38 440	96,60
2020	18 588	19 308	37 896	96,27
2021	18 740	19 260	38 000	97,30
2022	18 703	19 502	38 205	95,90

Sumber: Badan Pusat Statistik Kota Pematang Siantar

Tabel 3.1.21 Jumlah Penduduk Kecamatan Siantar Utara Menurut Jenis Kelamin dan Rasio Jenis Kelamin, 2010-2022

Tahun	Penduduk		Jumlah	Rasio Jenis Kelamin
	Laki-laki	Perempuan		
(1)	(2)	(3)	(4)	(5)
2010	22 403	24 020	46 423	93,27
2011	22 535	24 073	46 608	93,61
2012	22 515	24 098	46 613	93,43
2013	22 546	24 113	46 659	93,50
2014	23 291	24 874	48 165	93,63
2015	23 467	25 072	48 539	93,60
2016	23 679	25 271	48 950	93,70
2017	23 843	25 434	49 277	93,74
2018	24 008	25 590	49 598	93,82
2019	24 173	25 713	49 886	94,01
2020	24 725	25 161	49 886	98,27
2021	25 161	24 824	49 985	101,36
2022	25 346	24 869	50 215	101,92

Sumber: Badan Pusat Statistik Kota Pematang Siantar

Tabel 3.1.22 Jumlah Penduduk Kecamatan Siantar Timur Menurut Jenis Kelamin dan Rasio Jenis Kelamin, 2010-2022

Tahun	Penduduk		Jumlah	Rasio Jenis Kelamin
	Laki-laki	Perempuan		
(1)	(2)	(3)	(4)	(5)
2010	18 399	20 055	38 454	91,74
2011	18 442	20 128	38 570	91,62
2012	18 419	20 194	38 613	91,21
2013	18 431	20 215	38 646	91,17
2014	19 042	20 851	39 893	91,32
2015	19 162	21 040	40 202	91,07
2016	19 335	21 207	40 542	91,17
2017	19 448	21 363	40 811	91,03
2018	19 564	21 515	41 079	90,93
2019	19 680	21 636	41 316	90,96
2020	17 956	18 788	36 744	95,57
2021	18 107	18 454	36 561	98,12
2022	18 074	18 401	36 475	98,22

Sumber: Badan Pusat Statistik Kota Pematang Siantar

Tabel 3.1.23 Jumlah Penduduk Kecamatan Siantar Martoba Menurut Jenis Kelamin dan Rasio Jenis Kelamin, 2010-2022

Tahun	Penduduk		Jumlah	Rasio Jenis Kelamin
	Laki-laki	Perempuan		
(1)	(2)	(3)	(4)	(5)
2010	19 154	19 214	38 368	99,69
2011	19 397	19 362	38 759	100,18
2012	19 368	19 382	38 750	99,93
2013	19 428	19 403	38 831	100,13
2014	20 071	20 015	40 086	100,28
2015	20 261	20 205	40 466	100,28
2016	20 444	20 365	40 809	100,39
2017	20 619	20 522	41 141	100,47
2018	20 796	20 672	41 468	100,60
2019	20 973	20 795	41 768	100,86
2020	25 262	25 088	50 350	100,69
2021	26 155	25 279	51 434	103,46
2022	26 806	25 874	52 680	103,60

Sumber: Badan Pusat Statistik Kota Pematang Siantar

Tabel 3.1.24 Jumlah Penduduk Kecamatan Siantar Sitalasari Menurut Jenis Kelamin dan Rasio Jenis Kelamin, 2010-2022

Tahun	Penduduk		Jumlah	Rasio Jenis Kelamin
	Laki-laki	Perempuan		
(1)	(2)	(3)	(4)	(5)
2010	13 469	13 385	26 854	100,63
2011	13 539	13 727	27 266	98,63
2012	13 514	13 765	27 279	98,18
2013	13 531	13 791	27 322	98,11
2014	13 982	14 227	28 209	98,27
2015	14 080	14 437	28 517	97,53
2016	14 207	14 552	28 759	97,63
2017	14 301	14 728	29 029	97,10
2018	14 395	14 903	29 298	96,59
2019	14 490	15 058	29 548	96,23
2020	17 319	17 004	34 323	101,85
2021	17 886	17 087	34 973	104,67
2022	18 286	17 443	35 729	104,83

Sumber: Badan Pusat Statistik Kota Pematang Siantar

Tabel 3.1.25 Jumlah Penduduk dan Rumah Tangga Menurut Kecamatan, 2022

Kecamatan	Penduduk	Rumah Tangga	Rata-rata Jumlah Anggota Rumah Tangga
<i>(1)</i>	<i>(2)</i>	<i>(3)</i>	<i>(4)</i>
Siantar Marihat	21 425	-	-
Siantar Marimbun	21 941	-	-
Siantar Selatan	17 386	-	-
Siantar Barat	38 204	-	-
Siantar Utara	50 213	-	-
Siantar Timur	36 481	-	-
Siantar Martoba	52 679	-	-
Siantar Sitalasari	35 728	-	-
Pematang Siantar	234 698	-	-

Sumber: Badan Pusat Statistik Kota Pematang Siantar

Tabel 3.1.26 Jumlah Penduduk Kota Pematang Siantar Menurut Kelompok Umur, Jenis Kelamin dan Rasio Jenis Kelamin, 2022

Kelompok Umur	Laki-laki	Perempuan	Jumlah	Rasio Jenis Kelamin
(1)	(2)	(3)	(4)	(5)
0-4	11,472	10,862	22,334	105.62
5-9	11,057	10,859	21,916	101.82
10-14	11,247	10,773	22,020	104.40
15-19	12,395	11,299	23,694	109.70
20-24	11,460	10,946	22,406	104.70
25-29	11,119	10,868	21,987	102.31
30-34	10,239	9,905	20,144	103.37
35-39	9,880	9,658	19,538	102.30
40-44	9,204	8,933	18,137	103.03
45-49	8,481	8,961	17,442	94.64
50-54	7,752	8,536	16,288	90.82
55-59	6,774	7,528	14,302	89.98
60-64	5,337	6,368	11,705	83.81
65-69	4,059	4,996	9,055	81.24
70-74	2,771	3,595	6,366	77.08
75+	2,319	4,403	6,722	52.67
Jumlah	135 566	138 490	274 056	97.89

Sumber: Badan Pusat Statistik Kota Pematang Siantar

Tabel 3.1.27 Jumlah Penduduk Menurut Kelompok Umur, Jenis Kelamin dan Rasio Jenis Kelamin di Kecamatan Siantar Marihat, 2022

Kelompok Umur	Laki-laki	Perempuan	Jumlah
(1)	(2)	(3)	(4)
0-4	906	907	22,334
5-9	873	874	21,916
10-14	888	889	22,020
15-19	979	980	23,694
20-24	905	906	22,406
25-29	878	879	21,987
30-34	809	809	20,144
35-39	780	781	19,538
40-44	727	728	18,137
45-49	670	670	17,442
50-54	612	613	16,288
55-59	535	535	14,302
60-64	422	422	11,705
65-69	321	321	9,055
70-74	219	219	6,366
75+	183	183	6,722
Jumlah	10 709	10 716	21 425

Sumber: Badan Pusat Statistik Kota Pematang Siantar

Tabel 3.1.28 Jumlah Penduduk Menurut Kelompok Umur, Jenis Kelamin dan Rasio Jenis Kelamin di Kecamatan Siantar Marimbun, 2022

Kelompok Umur	Laki-laki	Perempuan	Jumlah
<i>(1)</i>	<i>(2)</i>	<i>(3)</i>	<i>(4)</i>
0-4	855	864	1 719
5-9	858	865	1 723
10-14	849	857	1 707
15-19	891	899	1 790
20-24	863	871	1 734
25-29	857	865	1 722
30-34	781	788	1 569
35-39	761	769	1 530
40-44	704	711	1 415
45-49	707	713	1 420
50-54	673	679	1 352
55-59	594	599	1 193
60-64	502	507	1 009
65-69	394	398	791
70-74	283	286	570
75+	347	350	698
Jumlah	10 919	11 022	21 941

Sumber: Badan Pusat Statistik Kota Pematang Siantar

Tabel 3.1.29 Jumlah Penduduk Menurut Kelompok Umur, Jenis Kelamin dan Rasio Jenis Kelamin di Kecamatan Siantar Selatan, 2022

Kelompok Umur	Laki-laki	Perempuan	Jumlah
<i>(1)</i>	<i>(2)</i>	<i>(3)</i>	<i>(4)</i>
0-4	707	707	1 414
5-9	682	708	1 390
10-14	693	702	1 396
15-19	764	736	1 501
20-24	707	713	1 420
25-29	686	709	1 395
30-34	631	646	1 277
35-39	609	630	1 239
40-44	568	582	1 150
45-49	523	584	1 107
50-54	478	556	1 034
55-59	418	491	908
60-64	329	415	744
65-69	250	326	576
70-74	171	234	405
75+	143	287	430
Jumlah	8 359	9 027	17 386

Sumber: Badan Pusat Statistik Kota Pematang Siantar

Tabel 3.1.30 Jumlah Penduduk Menurut Kelompok Umur, Jenis Kelamin dan Rasio Jenis Kelamin di Kecamatan Siantar Barat, 2022

Kelompok Umur	Laki-laki	Perempuan	Jumlah
<i>(1)</i>	<i>(2)</i>	<i>(3)</i>	<i>(4)</i>
0-4	1 583	1 650	1 414
5-9	1 525	1 591	1 390
10-14	1 552	1 618	1 396
15-19	1 710	1 783	1 501
20-24	1 581	1 649	1 420
25-29	1 534	1 599	1 395
30-34	1 413	1 473	1 277
35-39	1 363	1 421	1 239
40-44	1 270	1 324	1 150
45-49	1 170	1 220	1 107
50-54	1 069	1 115	1 034
55-59	935	974	908
60-64	736	768	744
65-69	560	584	576
70-74	382	399	405
75+	320	334	430
Jumlah	18 703	19 501	38 204

Sumber: Badan Pusat Statistik Kota Pematang Siantar

Tabel 3.1.31 Jumlah Penduduk Menurut Kelompok Umur, Jenis Kelamin dan Rasio Jenis Kelamin di Kecamatan Siantar Utara, 2022

Kelompok Umur	Laki-laki	Perempuan	Jumlah
<i>(1)</i>	<i>(2)</i>	<i>(3)</i>	<i>(4)</i>
0-4	2 145	1 952	4 097
5-9	2 067	1 948	4 015
10-14	2 103	1 934	4 037
15-19	2 317	2 029	4 346
20-24	2 143	1 965	4 108
25-29	2 079	1 951	4 030
30-34	1 914	1 779	3 693
35-39	1 847	1 734	3 581
40-44	1 721	1 604	3 325
45-49	1 586	1 609	3 195
50-54	1 449	1 533	2 982
55-59	1 266	1 352	2 618
60-64	998	1 143	2 141
65-69	759	897	1 656
70-74	518	646	1 164
75+	434	791	1 224
Jumlah	25 346	24 867	38 204

Sumber: Badan Pusat Statistik Kota Pematang Siantar

Tabel 3.1.32 Jumlah Penduduk Menurut Kelompok Umur, Jenis Kelamin dan Rasio Jenis Kelamin di Kecamatan Siantar Timur, 2022

Kelompok Umur	Laki-laki	Perempuan	Jumlah
(1)	(2)	(3)	(4)
0-4	1 529	1 444	2 973
5-9	1 474	1 443	2 917
10-14	1 499	1 432	2 931
15-19	1 653	1 502	3 154
20-24	1 528	1 455	2 983
25-29	1 482	1 443	2 925
30-34	1 365	1 316	2 682
35-39	1 317	1 284	2 601
40-44	1 227	1 187	2 414
45-49	1 131	1 191	2 322
50-54	1 034	1 135	2 168
55-59	903	1 002	1 905
60-64	712	846	1 558
65-69	541	664	1 205
70-74	369	478	847
75+	309	585	894
Jumlah	18 074	18 407	36 481

Sumber: Badan Pusat Statistik Kota Pematang Siantar

Tabel 3.1.33 Jumlah Penduduk Menurut Kelompok Umur, Jenis Kelamin dan Rasio Jenis Kelamin di Kecamatan Siantar Martoba, 2022

Kelompok Umur	Laki-laki	Perempuan	Jumlah
<i>(1)</i>	<i>(2)</i>	<i>(3)</i>	<i>(4)</i>
0-4	2 268	2 029	4 298
5-9	2 186	2 030	4 216
10-14	2 224	2 013	4 237
15-19	2 451	2 111	4 562
20-24	2 266	2 045	4 311
25-29	2 199	2 030	4 229
30-34	2 025	1 850	3 875
35-39	1 954	1 804	3 758
40-44	1 820	1 669	3 489
45-49	1 677	1 674	3 351
50-54	1 533	1 595	3 128
55-59	1 339	1 406	2 746
60-64	1 055	1 190	2 245
65-69	803	933	1 736
70-74	548	672	1 220
75+	459	821	1 280
Jumlah	26 806	25 873	52 679

Sumber: Badan Pusat Statistik Kota Pematang Siantar

Tabel 3.1.34 Jumlah Penduduk Menurut Kelompok Umur, Jenis Kelamin dan Rasio Jenis Kelamin di Kecamatan Siantar Sitalasari, 2022

Kelompok Umur	Laki-laki	Perempuan	Jumlah
<i>(1)</i>	<i>(2)</i>	<i>(3)</i>	<i>(4)</i>
0-4	1 547	1 367	2 914
5-9	1 491	1 369	2 860
10-14	1 517	1 357	2 874
15-19	1 672	1 423	3 095
20-24	1 546	1 379	2 924
25-29	1 500	1 369	2 869
30-34	1 381	1 247	2 629
35-39	1 333	1 216	2 549
40-44	1 241	1 125	2 367
45-49	1 144	1 129	2 273
50-54	1 046	1 075	2 121
55-59	914	948	1 862
60-64	720	802	1 522
65-69	548	629	1 177
70-74	374	453	827
75+	313	555	867
Jumlah	18 286	17 442	35 728

Sumber: Badan Pusat Statistik Kota Pematang Siantar

3.2 KESEHATAN

Tabel 3.2.1 Jumlah Fasilitas Pelayanan Kesehatan Menurut Kepemilikan Kota Pematang Siantar, 2022

Fasilitas Kesehatan	KEMEN- KES	PEM. PROV	PEMKAB/ PEMKOT	TNI/ POLRI	BUMN	SWASTA	Organi- sasi Kemasya- rakatan	Jumlah
(1)	(2)	(3)	(4)	(5)	(6)	(7)	(8)	(9)
Rumah Sakit								
Rumah Sakit Umum	-	-	1	1	-	7	-	9
Rumah Sakit Khusus	-	-	-	-	-	1	-	1
Puskesmas dan Jaringannya								
Puskesmas Rawat Inap	-	-	-	-	-	-	-	-
Puskesmas Non Rawat Inap	-	-	19	-	-	-	-	19
Puskesmas Keliling	-	-	13	-	-	-	-	13
Puskesmas Pembantu	-	-	8	-	-	-	-	8
Sarana Pelayanan Lain								
Klinik Pratama	-	-	-	3	-	23	-	26
Klinik Utama	-	-	-	-	-	2	-	2
Praktik Mandiri Dokter	-	-	-	-	-	-	-	48
Praktik Mandiri Dokter Gigi	-	-	-	-	-	-	-	40
Praktik Mandiri Dokter Spesialis	-	-	-	-	-	-	-	22
Praktik Mandiri Bidan	-	-	-	-	-	-	-	107
Praktik Mandiri Perawat	-	-	-	-	-	-	-	-
Griya Sehat	-	-	-	-	-	-	-	-
Panti Sehat	-	-	-	-	-	-	-	-

Lanjutan...

Fasilitas Kesehatan	KEMEN- KES	PEM. PROV	PEMKAB/ PEMKOT	TNI/ POLRI	BUMN	SWASTA	Organi- sasi Kemasya- rakatan	Jumlah
(1)	(2)	(3)	(4)	(5)	(6)	(7)	(8)	(9)
Unit Transfusi Dara	-	-	1	-	-	-	-	1
Laboratorium Kesehatan	-	-	-	-	-	4	-	4
Sarana Produksi dan Distribusi Kefarmasian								
Industri Farmasi	-	-	-	-	-	-	-	-
Industri Obat Tradisional/ Ekstrak Bahan Alam	-	-	-	-	-	-	-	-
Usaha Kecil/Mikro Obat Tradisional (Ukot/Umot)	-	-	-	-	-	-	-	-
Produksi Alat Kesehatan	-	-	-	-	-	-	-	-
Produksi Perbekalan Kesehatan Rumah Tangga (PKRT)	-	-	-	-	-	-	-	-
Industri Kosmetika	-	-	-	-	-	-	-	-
Pedagang Besar Farmasi (PBF)	-	-	-	-	-	4	-	4
Penyalur Alat Kesehatan (PAK)	-	-	-	-	-	-	-	-
Apotek	-	-	-	-	-	62	-	62
Toko Obat	-	-	-	-	-	44	-	44
Toko ALKES	-	-	-	-	-	-	-	-

Sumber: Bidang Yankes SDK Dinas Kesehatan Kota Pematang Siantar

Tabel 3.2.2 Jumlah Posyandu Dan Posbindu PTM Menurut Kecamatan dan Puskesmas, 2022

Kecamatan	STRATA POSYANDU			
	Puskesmas	Pratama	Madya	Purnama
(1)	(2)	(3)	(4)	(5)
Siantar Marihat	Parsoburan	-	-	9
	PB Nauli	-	-	9
	Pardamean	-	5	-
Siantar Marimbun	Bah Biak	-	-	6
	Simarimbun	-	-	13
Siantar Selatan	Karo	-	-	14
	Martimbang	-	-	8
	Aek Nauli	-	-	8
Siantar Barat	Raya	-	-	17
	Kartini	-	-	6
	Singosari	-	-	12
Siantar Utara	Martoba	-	-	15
	Kahean	-	-	15
	Bane	-	-	9
Siantar Timur	Ksatria	-	-	26
	Tomuan	-	-	14
Siantar Martoba	Rami	-	-	29
Siantar Sitalasari	Gurilla	-	-	6
	Bah Kapul	-	-	14
Pematang Siantar		-	5	230

Lanjutan...

Kecamatan	STRATA POSYANDU		POSYANDU AKTIF*	JUMLAH POSBINDU PTM**
	Puskesmas	Mandiri		
(1)	(2)	(6)	(7)	(8)
Siantar Marihat	Parsoburan	-	9	2
	PB Nauli	-	9	3
	Pardamean	1	6	2
Siantar Marimbun	Bah Biak	-	6	2
	Simarimbun	-	13	4
Siantar Selatan	Karo	-	14	3
	Martimbang	-	8	2
	Aek Nauli	-	8	1
Siantar Barat	Raya	-	17	4
	Kartini	3	9	2
	Singosari	3	15	2
Siantar Utara	Martoba	1	16	3
	Kahean	2	17	3
	Bane	-	9	1
Siantar Timur	Kesatria	-	26	4
	Tomuan	-	14	3
Siantar Martoba	Rami	2	31	7
Siantar Sitalasari	Gurilla	1	7	2
	Bah Kapul	1	15	3
Pematang Siantar		14	249	53

Sumber: Bidang Yankes SDK Dinas Kesehatan Kota Pematang Siantar

Tabel 3.2.3 Jumlah Bayi Lahir, Bayi Berat Badan Lahir Rendah (BBLR), BBLR Dirujuk dan Bergizi Buruk Menurut Kecamatan di Kota Pematang Siantar, 2022

Kecamatan	Bayi Lahir		Bayi Baru Lahir Ditimbang		BBLR		Gizi Buruk	
	L	P	L	P	L	P	L	P
(1)	(2)	(3)	(4)	(5)	(6)	(7)	(8)	(9)
Siantar Marihat	107	115	107	111	3	0	0	0
Siantar Marimbun	99	88	90	95	5	4	0	0
Siantar Selatan	97	93	87	93	1	1	0	0
Siantar Barat	308	270	276	291	4	2	0	0
Siantar Utara	353	347	330	346	4	1	0	0
Siantar Timur	276	275	270	284	3	0	0	0
Siantar Martoba	325	278	288	304	4	3	0	0
Siantar Sitalasari	199	183	184	193	0	0	0	0
Pematang Siantar	1764	1649	1632	1717	24	11	0	0

Sumber: Bidang Kesehatan Masyarakat Dinas Kesehatan Kota Pematang Siantar

Tabel 3.2.4 Jumlah Kelahiran Menurut Jenis Kelamin, Kecamatan dan Puskesmas di Kota Pematang Siantar, 2022

Kecamatan	Puskesmas	Kelahiran			
		Laki-laki		Perempuan	
		Hidup	Mati	Hidup	Mati
(1)	(2)	(4)	(5)	(6)	(7)
Siantar Marihat	Parsoburan	31	0	20	0
	BP Nauli	39	0	59	0
	Pardamean	37	0	36	0
Siantar Marimbun	Bah Biak	37	0	35	0
	Simarimbun	62	2	53	1
Siantar Selatan	Karo	45	0	44	0
	Martimbang	35	1	23	0
	Aek Nauli	17	0	26	0
Siantar Barat	Raya	83	0	65	0
	Kartini	88	0	86	0
	Singosari	137	1	119	1
Siantar Utara	Martoba	182	0	168	0
	Kahean	119	1	145	0
	Bane	52	0	34	0
Siantar Timur	Kesatria	190	0	192	1
	Tomuan	86	1	83	0
Siantar Martoba	Rami	325	0	278	1
Siantar Sitalasari	Gurilla	49	0	33	0
	Bah Kapul	150	0	150	0
Pematang Siantar		1764	6	1649	4

Sumber: Bidang Kesehatan Masyarakat Dinas Kesehatan Kota Pematang Siantar, 2022

Keterangan: Angka Lahir Mati (dilaporkan) tersebut di atas belum tentu menggambarkan Angka Lahir Mati yang sebenarnya di populasi

Tabel 3.2.5 Jumlah Kematian Ibu Menurut Kecamatan di Kota Pematang Siantar, 2022

Kecamatan	Kematian Ibu			
	Hamil	Bersalin	NIFAS	Jumlah
(1)	(2)	(3)	(4)	(5)
Siantar Marihat	-	-	-	-
Siantar Marimbun	-	-	-	-
Siantar Selatan	-	-	-	-
Siantar Barat	-	-	-	-
Siantar Utara	-	-	-	-
Siantar Timur	-	-	-	-
Siantar Martoba	1	-	1	-
Siantar Sitalasari	2	-	1	-
Pematang Siantar	3	-	2	-

Sumber: Bidang Kesehatan Masyarakat Dinas Kesehatan Kota Pematang Siantar

Keterangan:

- Jumlah kematian ibu = jumlah kematian ibu hamil + jumlah kematian ibu bersalin + jumlah kematian ibu nifas
- Angka Kematian Ibu (dilaporkan) tersebut di atas belum bisa menggambarkan AKI yang sebenarnya di populasi

Tabel 3.2.6 Jumlah Kasus HIV/AIDS, DBD, Diare, TB, dan Malaria Menurut Kecamatan di Kota Pematang Siantar, 2022

Kecamatan	HIV/AIDS	DBD	Diare	TB	Malaria
(1)	(2)	(4)	(5)	(6)	(7)
Siantar Marihat	-	59	14	93	1
Siantar Marimbun	-	84	41	51	0
Siantar Selatan	-	65	7	109	1
Siantar Barat	-	56	20	167	10
Siantar Utara	-	87	0	175	0
Siantar Timur	-	81	0	140	6
Siantar Martoba	-	114	0	108	3
Siantar Sitalasari	-	83	7	38	0
Pematang Siantar	90	629	89	881	21

Sumber: Dinas Kesehatan Kota Pematang Siantar

Tabel 3.2.7 Angka Kematian Pasien di Rumah Sakit di Kota Pematang Siantar, 2022

Rumah Sakit*	Jumlah Tempat Tidur	Pasien Keluar (Hidup + Mati)	Pasien Keluar (Mati)	Pasien Keluar (Mati ≥48)	Gross Death Rate	Net Death Rate
(1)	(2)	(3)	(4)	(5)	(6)	(7)
RS Djasamen Saragih	200	1.478	196	77	132,6	52,1
RS Vitainsani	239	17.113	487	338	28,5	19,8
RS TK IV	167	8.726	44	134	5,0	15,4
RS Horas Insani	101	1.636	12	2	7,3	1,2
RS Harapan	125	7.315	118	83	16,1	11,3
RS Tiara Kasih Sejati	110	47.258	168	56	3,6	1,2
RS Rasyidah	51	764	12	5	15,7	6,5
RS Mata Siantar	18	0	0	0	0	0
RS Efarina Etaham Siantar	146	2.963	87	27	29,4	9,1
RS Murni Teguh Pematang Siantar	51	2	0	2	0,0	1.000
Pematang Siantar	1208	87.255	1.124	724	12,9	8,3

Sumber: Bidang Yankes SDK Dinas Kesehatan Kota Pematang Siantar

Keterangan: * termasuk rumah sakit swasta

Tabel 3.2.8 Daftar Prestasi Yang Diraih RSUD dr. Djasamen Saragih Kota Pematang Siantar 2017 – 2022

Prestasi <i>(1)</i>	Tingkat <i>(2)</i>	Tahun <i>(3)</i>
1. Rumah Sakit Penampilan Kerja Terbaik III untuk Kategori Rumah Sakit Kelas B dalam rangka Hari Kesehatan Nasional Tahun 2021	Propinsi Sumatera Utara	2011
2. Terakreditasi dengan status Penuh untuk 12 Pelayanan Tahun 2012 dengan SK No. KARS-SERT/309/I/2012	Nasional	2012
3. Menjadi RS Kelas B Pendidikan sesuai SK Kemenkes No. HK.03.05/I/1735/2012	Nasional	2012
4. Rumah Sakit Penampilan Kerja Terbaik II untuk Kategori Rumah Sakit Kelas B dalam rangka Hari Kesehatan Nasional Tahun 2012	Propinsi Sumatera Utara	2012
5. Rumah Sakit Sayang Ibu Tahun 2014	Propinsi Sumatera Utara	2014
6. Penetapan RSUD dr.Djasamen Saragih menjadi Badan Layanan Umum Daerah (BLUD), nomor 445/632/VIII/WK-2014, tanggal 16 Agustus 2014	Nasional	2014
7. Terakreditasi dengan status Dasar Versi KARS Tahun 2017 dengan SK No. KARSSERT/917/XII/201	Nasional	2017
8. Terakreditasi dengan status Paripurna Versi KARS Tahun 2022 dengan SK No. KARSSERT/168/X/2022	Paripurna	2022

Sumber: RSUD dr. Djasamen Saragih Kota Pematang Siantar

Tabel 3.2.9 Unit/Instalasi Pelaksana Fungsional Pelayanan RSUD dr. Djasamen Saragih Kota Pematang Siantar, 2022

No	Nama Instalasi
<i>(1)</i>	<i>(2)</i>
1	Instalasi Rawat Jalan
2	Instalasi Gawat Darurat
3	Instalasi Rawat Inap
4	Instalasi Bedah Sentral (Kamar Bedah Umum dan Obgin)
5	Instalasi Farmasi
6	Instalasi Radiologi
7	Instalasi Rehabilitasi Medis
8	Instalasi Perawatan Intensif/Reanimasi Anestesi
9	Instalasi Gizi
10	Instalasi Laboratorium
11	Instalasi Pemeliharaan Sarana Rumah Sakit (IPSRS)
12	Instalasi Pemulasaraan Jenazah
13	Instalasi Haemodialisa
14	Instalasi SIRS
15	Instalasi Pengolahan Air Limbah (IPAL)
16	Instalasi Rekam Medis

Sumber: Sesuai dengan keputusan Direktur RSUD dr. Djasamen Saragih Kota Pematang Siantar Nomor: 010/II/TU/1/2015

Tabel 3.2.10 Instalasi Rawat Jalan Berdasarkan Klinik Spesialisasi RSUD dr. Djasamen Saragih Kota Pematang Siantar Tahun 2022

No	Nama Poliklinik
<i>(1)</i>	<i>(2)</i>
1	Klinik Bedah
2	Klinik Penyakit Dalam I
3	Klinik Anak
4	Klinik Ibu Hamil
5	Klinik Ginekologi
6	Klinik Keluarga Berencana
7	Klinik Telinga Hidung Dan Tenggorokan
8	Klinik Kulit dan Kelamin
9	Klinik Neurologi (Saraf)
10	Klinik Kesehatan Jiwa
11	Klinik Mata
12	Klinik Paru
13	Klinik Gigi dan Mulut
14	Klinik VCT/CST
15	Klinik Penyakit Jantung dan Pembuluh Darah
16	Klinik Metadon
17	Klinik Umum

Sumber: RSUD dr. Djasamen Saragih Kota Pematang Siantar

Tabel 3.2.11 Instalasi Penunjang Medis dan Penunjang Diagnostik RSUD dr. Djasamen Saragih Kota Pematang Siantar Tahun 2022

No	Nama Instalasi
<i>(1)</i>	<i>(2)</i>
1	Instalasi Farmasi
2	Instalasi Radiologi
3	Instalasi Rehabilitasi Medik
4	Instalasi Gizi
5	Instalasi Patalogi Klinik
6	Instalasi Patalogi Anatomi

Sumber: RSUD dr. Djasamen Saragih Kota Pematang Siantar

Tabel 3.2.12 Kapasitas Tempat Tidur (TT) dan Kelas Perawatan di RSUD dr. Djasamen Saragih Kota Pematangsiantar Tahun 2022

Nama Ruangan	Kelas Perawatan					Jumlah TT
	VIP	Kelas I	Kelas II	Kelas III	Non Kelas	
(1)	(2)	(3)	(4)	(5)	(6)	(7)
Hibiscus (VIP A)	7	-	-	-	-	7
Akasia (VIP B)	7	-	-	-	-	7
Anyelir	-	14	-	-	-	14
Krisan	-	7	-	-	-	7
Kenanga	-	6	-	-	-	6
Teratai (Pav Kebidanan)	-	10	-	-	-	10
Aster	-	-	20	-	-	20
Cempaka	-	-	20	8	-	28
Bougenvil	-	-	-	12	-	12
Dahlia	-	-	-	12	-	12
Lavender	-	-	-	14	-	14
(POR/Nifas)	-	-	-	14	-	14
Perinatologi	-	-	-	-	7	7
Perinatologi Isolasi	-	-	-	-	2	2
ICU	-	-	-	-	4	4
PICU	-	-	-	-	2	2
NICU	-	-	-	-	2	2
CVCU	-	-	-	-	2	2
Flamboyan (Isolasi ICU)	-	-	-	-	9	9
Mawar (Isolasi Airbone)	-	-	-	-	6	6
Rosella (Isolasi Airbone)	-	-	-	-	7	7
Anggrek (Isolasi COVID)	-	-	-	-	4	4
MDR	-	-	-	-	4	4
Jumlah	14	37	40	60	49	200

Sumber: RSUD dr. Djasamen Saragih Kota Pematang Siantar

Tabel 3.2.13 Jumlah Kepegawaian Berdasarkan Tingkat Pendidikan dan Status Kepegawaian di RSUD dr. Djasamen Saragih Kota Pematang Siantar

Tingkat Pendidikan	Status Kepegawaian						Jumlah
	PNS	Kontrak	THL	BLUD	WKDS	TKS	
(1)	(2)	(3)	(4)	(5)	(6)	(7)	(8)
Tenaga Medik Umum dan Spesialis Dasar							
Dokter Umum (S1 dan S2)	15	-	-	-	-	-	15
Dokter Gigi (S1 dan S2)	5	-	-	-	-	-	5
Dokter Spesialis Bedah	3	2	-	-	-	-	5
Dokter Spesialis Penyakit Dalam	3	-	-	-	-	-	3
Dokter Spesialis Anak	2	1	-	-	-	-	3
Dokter Spesialis Obgyn	2	-	-	-	-	-	2
Tenaga Medik Spesialis Penunjang							
Dokter Spesialis Anasteslogi	1	1	-	-	-	-	2
Dokter Spesialis Radiologi	2	-	-	-	-	-	2
Dokter Spesialis Rehabilitasi Medik	-	1	-	-	-	-	1
Dokter Spesialis Patologi Klinik	1	1	-	-	-	-	2
Dokter Spesialis Patologi Anatomi	-	-	-	-	-	-	-
Dokter Spesialis Urologi	-	-	-	-	-	-	-
Dokter Spesialis Akupuntur	1	-	-	-	-	-	1
Tenaga Medik Spesialis Lain							
Dokter Spesialis Mata	1	-	-	-	-	-	1
Dokter Spesialis THT	-	1	-	-	-	-	1
Dokter Spesialis Saraf/ Neurology	2	-	-	-	-	-	2
Dokter Spesialis Jantung & PD	1	1	-	-	-	-	2

Lanjutan...

Tingkat Pendidikan	Status Kepegawaian						Jumlah
	PNS	Kontrak	THL	BLUD	WKDS	TKS	
(1)	(2)	(3)	(4)	(5)	(6)	(7)	(8)
Dokter Spesialis Kulit dan Kelamin	1	-	-	-	-	-	1
Dokter Spesialis Jiwa	-	2	-	-	-	-	2
Dokter Spesialis Paru	3	-	-	-	-	-	3
Dokter Spesialis Orthopedi Tulang	-	-	-	-	-	-	-
Dokter Spesialis Urologi	-	-	-	-	-	-	-
Dokter Spesialis Bedah Saraf	-	1	-	-	-	-	1
Dokter Spesialis Bedah Plastik	-	-	-	-	-	-	-
Dokter Spesialis Forensik	1	-	-	-	-	-	1
Tenaga Medik Spesialis Gigi dan Mulut							
Dokter Gigi Spesialis Bedah Mulut	1	-	-	-	-	-	1
Tenaga Paramedis dan Tenaga Kesehatan Lain							
Perawat	142	-	11	16	-	-	169
S1 (M.Kep)	1	-	-	-	-	-	1
S1	61	-	2	4	-	-	67
D3	72	-	8	12	-	-	92
SPK/SPRA	7	-	1	-	-	-	8
LCPK	1	-	-	-	-	-	1
PPM	-	-	-	-	-	-	-
Bidan	17	-	3	-	-	-	20
D4	2	-	-	-	-	-	2
D3	13	-	3	-	-	-	16
D1	2	-	-	-	-	-	2
Perawat Gigi	3	-	-	-	-	-	3
D3	2	-	-	-	-	-	2

PENDUDUK DAN KESEHATAN

Lanjutan...

Tingkat Pendidikan	Status Kepegawaian						Jumlah
	PNS	Kontrak	THL	BLUD	WKDS	TKS	
(1)	(2)	(3)	(4)	(5)	(6)	(7)	(8)
SPRG	1	-	-	-	-	-	1
Gizi	13	-	-	-	-	-	13
D4	1	-	-	-	-	-	1
D3	9	-	-	-	-	-	9
SPAG	3	-	-	-	-	-	3
Kesling	1	-	-	-	-	-	1
D3	1	-	-	-	-	-	1
Farmasi	10	-	2	2	-	-	14
Apoteker	8	-	-	-	-	-	8
D3 Farmasi	-	-	-	2	-	-	2
S1 Farmasi	-	-	1	-	-	-	1
S2 Farmasi	1	-	-	-	-	-	1
Aspot/SMF	1	-	1	-	-	-	2
Tenaga Keterampilan Fisik	14	-	-	-	-	-	14
Fisioterapi	7	-	-	-	-	-	7
D4	5	-	-	-	-	-	5
D3	2	-	-	-	-	-	2
Terapi Okupasi	-	-	-	-	-	-	-
D4	-	-	-	-	-	-	-
D3	-	-	-	-	-	-	-
Terapi Wicara	-	-	-	-	-	-	-
D4	-	-	-	-	-	-	-
D3	-	-	-	-	-	-	-
Akupunturis	-	-	-	-	-	-	-
D4	-	-	-	-	-	-	-
D3	-	-	-	-	-	-	-

Lanjutan...

Tingkat Pendidikan	Status Kepegawaian						Jumlah
	PNS	Kontrak	THL	BLUD	WKDS	TKS	
(1)	(2)	(3)	(4)	(5)	(6)	(7)	(8)
Tenaga Keterampilan Fisik	28	-	1	2	-	-	31
Penata Rontgen/ Radiografer	15	-	-	-	-	-	15
D4	-	-	-	-	-	-	-
D3	15	-	-	-	-	-	15
S1	-	-	-	-	-	-	-
Radioterapis	-	-	-	-	-	-	-
D4	-	-	-	-	-	-	-
D3	-	-	-	-	-	-	-
Teknik Elektromedis	3	-	-	-	-	-	3
S1	-	-	-	-	-	-	-
D3	3	-	-	-	-	-	3
Teknisi Gigi	-	-	-	-	-	-	-
D4	-	-	-	-	-	-	-
D3	-	-	-	-	-	-	-
Analisis Kesehatan	10	-	-	-	-	-	10
D3	7	-	-	-	-	-	7
SMAK	3	-	-	-	-	-	3
Refaksionis Optisien	-	-	-	-	-	-	-
D4	-	-	-	-	-	-	-
D3	-	-	-	-	-	-	-
Ortetik Prostetik	-	-	-	-	-	-	-
D4	-	-	-	-	-	-	-
D3	-	-	-	-	-	-	-
Rekam Medik	-	-	-	2	-	-	2
D4	-	-	-	-	-	-	-
D3	-	-	-	2	-	-	-

PENDUDUK DAN KESEHATAN

Lanjutan...

Tingkat Pendidikan	Status Kepegawaian						Jumlah
	PNS	Kontrak	THL	BLUD	WKDS	TKS	
(1)	(2)	(3)	(4)	(5)	(6)	(7)	(8)
Transfusi Darah	-	-	-	-	-	-	-
D3	-	-	-	-	-	-	-
Kardiovaskuler	-	-	-	-	-	-	-
D3	-	-	-	-	-	-	-
Perawat Anatesi	-	-	1	-	-	-	1
D3	-	-	1	-	-	-	1
SKM	23	-	1	-	-	-	24
Tenaga Non Medis/ Kesehatan Lainnya							
S3	-	-	-	-	-	-	-
S2	12	-	-	-	-	-	12
S1	9	-	5	6	-	-	20
D3	4	-	1	3	-	-	8
D1	-	-	-	-	-	-	-
SLTA Sederajat	15	-	11	50	-	-	76
STM	-	-	3	1	-	-	4
SLTP	1	-	1	-	-	-	2
SD	2	-	1	-	-	-	3
Jumlah	345	11	40	80	-	-	476

Sumber: Subbagian Umum dan Kepegawaian RSUD dr. Djasamen Saragih Data Keadaan 31 Desember 2022

Tabel 3.2.14 Sepuluh Besar Penyakit Rawat Jalan di RSUD dr. Djasamen Saragih Kota Pematang Siantar 2022

Kode Penyakit		Jenis Penyakit	Jumlah Kasus
(1)	(2)	(3)	
1	K04	Kelainan Pulpa	541
2	H61.2	Cerumen Prop	228
3	A16.2	Tuberculosis	399
4	I20.9	Angina Pectoris	152
5	K30	Dyspepsia	198
6	F29	Psikosa	5886
7	I10	Hypertensi	182
8	G47.0	Insomnis	478
9	R10.4	Colic Abdomen	120
10	J18	Bronco Pneumonia	111

Sumber: RSUD dr. Djasamen Saragih Kota Pematang Siantar

Tabel 3.2.15 Sepuluh Besar Penyakit Rawat Inap Pasien Umum RSUD dr. Djasamen Saragih Kota Pematang Siantar, 2022

	Kode Penyakit	Jenis Penyakit	Jumlah Kasus
	<i>(1)</i>	<i>(2)</i>	<i>(3)</i>
1	U07.1	Covid-19	121
2	A91	DHF	19
3	A16.2	Tuberkulosis	16
4	A09.9	Gastroenteritis	13
5	E87.8	Gangguan Elektrolit	10
6	J18.9	Pneumonia/BP	7
7	N18.5	Cronic Renal Failure	6
8	R10.4	Colic Abdomen	6
9	K35.2	Appendicitis Akut	5
10	A10.0	Typoid Abdomen	5

Sumber: RSUD dr. Djasamen Saragih Kota Pematang Siantar

Tabel 3.2.16 Sepuluh Besar Penyakit Rawat Inap Pasien JKN RSUD dr. Djasamen Saragih Kota Pematang Siantar, 2022

	Kode Penyakit	Jenis Penyakit	Jumlah Kasus
	<i>(1)</i>	<i>(2)</i>	<i>(3)</i>
1	A16.2	Tuberkulosis	72
2	A91	DHF	68
3	N18.5	Cronic Renal Failure	58
4	A01.0	Thypoid Abdomen	53
5	E87.8	Gangguan Elektrolit	51
6	E11.9	DM Type 2	46
7	B20.0	HIV + KP	45
8	J18.9	Pneumonia/ broncopneumonia	35
9	K30	Dyspepsia	32
10	A09.9	Gustroenteritis	32

Sumber: RSUD dr. Djasamen Saragih Kota Pematang Siantar

Tabel 3.2.17 Jumlah Pasien Covid-19 Rawat Inap RSUD dr. Djasamen Saragih Kota Pematang Siantar, 2022

Bulan	L	P	Suspek	Konfirm	Jumlah	Meninggal		Dirujuk		PAPS	
						L	P	L	P	L	P
(1)	(2)	(3)	(4)	(5)	(6)	(7)	(8)	(9)	(10)	(11)	(12)
Januari	-	-	-	-	-	-	-	-	-	-	-
Februari	14	29	6	27	33	5	1	0	1	-	-
Maret	18	16	6	28	34	4	4	1	0	1	-
April	3	1	0	4	4	-	-	-	-	-	-
Mei	-	-	-	-	-	-	-	-	-	-	-
Juni	-	-	-	-	-	-	-	-	-	-	-
Juli	-	-	-	-	-	-	-	-	-	-	-
Agustus	13	9	3	22	25	3	2	0	1	-	-
September	7	5	-	12	12	-	-	1	-	-	-
Oktober	1	-	-	1	1	-	-	-	-	-	-
November	2	1	-	3	3	1	-	-	-	-	-
Desember	14	12	1	24	25	1	1	1	-	-	-
Jumlah	72	62	16	121	137	14	8	3	2	1	-

Sumber: RSUD dr. Djasamen Saragih Kota Pematang Siantar

Tabel 3.2.18 Jumlah Kunjungan Instalasi Rawat Jalan Menurut Jenis Pelayanan di RSUD dr. Djasamen Saragih, 2022

Poliklinik	Umum	JKN	Jumlah
<i>(1)</i>	<i>(2)</i>	<i>(3)</i>	<i>(4)</i>
Penyakit Dalam	358	506	864
Jantung	290	749	1039
Bedah	183	262	445
Anak	164	27	191
Neurologi	237	473	710
Kejiwaan	273	7976	8249
Kulit dan Kelamin	128	669	797
TNT	784	642	1426
Paru	390	548	938
Mata	623	144	767
Radiologi	1494	1132	2626
Fisioterapi	145	3859	4004
Gigi dan Mulut	114	582	696
Ginekologi	110	61	171
PIH	45	16	61
KB	-	-	-
Akupunktur	-	-	-
Umum	2159	-	2159
Metadon/VCT	-	-	-
PTRM	-	-	-
IGD	984	1343	2327
Jumlah	8481	18989	27470

Sumber: RSUD dr. Djasamen Saragih Kota Pematang Siantar

Tabel 3.2.19 Jumlah Pasien Keluar Instalasi Rawat Inap Menurut Jenis Pelayanan di RSUD dr. Djasamen Saragih 2022

Kamar Rawatan	Umum	JKN	Jumlah
(1)	(2)	(3)	(4)
VIP/Hibicus	28	99	127
Kamar Utama/ Akasia	-	-	-
Paviliun A/ Anyelir	74	184	258
Paviliun B/ Aster	68	334	402
Paviliun C/ Aster	-	-	-
ICU/ Edelwise	17	82	99
Paviliun Anak/ Cempaka 2	-	-	-
Cempaka 3 Isolasi	-	-	-
R.12/ Lavender	13	144	157
R.14/ Flamboyan	9	5	14
R.17/ Mawar	2	45	47
C1/ Dahlia	-	-	-
R.16/Mawar	2	45	47
R.17/Rosella	8	4	12
C1/ Dahlia	-	-	-
C2/Kenanga	-	-	-
C3/Krisan	-	-	-
KEB.OBS/Teratai	-	-	-
POR OBS/Tulip	9	16	25
Nip. OBS/ Tulip	-	-	-
KEB Gyn/ Teratai	-	-	-
Nip.Gyn/ Tulip	9	11	20
POR.Gyn/ Tulip	-	-	-
Neonati/seroja	-	-	-
Asoka	-	-	-
Anggrek	19	-	19
Jumlah	154	641	795

Sumber: RSUD dr. Djasamen Saragih Kota Pematang Siantar

Tabel 3.2.20 Jumlah Pasien Meninggal di Instalasi Rawat Inap RSUD dr. Djasamen Saragih Kota Pematang Siantar 2022

Uraian		Jumlah
<i>(1)</i>		<i>(2)</i>
1	Mati > 48 Jam	58
2	Mati < 48 Jam	98
Jumlah		156

Sumber: RSUD dr. Djasamen Saragih Kota Pematang Siantar

Tabel 3.2.21 Jumlah Pasien Instalasi Gawat Darurat Berdasarkan Cara Bayar di RSUD dr. Djasamen Saragih 2022

Jenis Pelayanan	Umum	JKN	Total
<i>(1)</i>	<i>(2)</i>	<i>(3)</i>	<i>(4)</i>
Bedah	117	31	148
Non Bedah	180	321	501
Kebidanan	13	20	33
Anak	29	148	177
Jumlah	339	520	859

Sumber: RSUD dr. Djasamen Saragih Kota Pematang Siantar

Tabel 3.2.22 Jumlah Pasien Dirawat berdasarkan Cara Pembayaran di ICU RSUD dr. Djasamen Saragih Kota Pematang Siantar 2022

Jenis Pelayanan	Jumlah
<i>(1)</i>	<i>(2)</i>
Umum	17
JKN	80
Jumlah	97

Sumber: RSUD dr. Djasamen Saragih Kota Pematang Siantar

Tabel 3.2.23 Jumlah Pasien Instalasi Gawat Darurat Berdasarkan Tindak Lanjut Layanan di RSUD dr. Djasamen Saragih 2022

Jenis Pelayanan	Total Pasien		Tindak Lanjut Pelayanan			Meninggal di IGD	DOA
	Rujukan	Non Rujukan	Dirawat	Dirujuk	Pulang		
(1)	(2)	(3)	(4)	(5)	(6)	(7)	(8)
Bedah	-	146	9	1	137	3	1
Non Bedah	-	496	262	3	229	193	25
Kebidanan	-	23	19	-	-	-	-
Psikiatrik	-	125	-	-	125	-	-
Anak	-	235	141	-	46	-	-
Jumlah	-	1019	431	4	537	196	26

Sumber: RSUD dr. Djasamen Saragih Kota Pematang Siantar

Tabel 3.2.24 Indikator Penampilan Kinerja Rawat Inap Berdasarkan Kelas Rawatan RSUD dr. Djasamen Saragih 2022

Kelas	BOR (%)	LOS (hari)	BTO	TOI	GDR (‰)	NDR (‰)
(1)	(2)	(3)	(4)	(5)	(6)	(7)
VIP	18,75	5,02	18,29	16,22	7,8	-
Kamar Utama	-	-	-	-	-	-
Kelas I	26,25	3,72	25,86	10,40	19,34	2,76
Kelas II	10,92	4,61	9,39	36,34	55,69	29,06
Kelas III	6,15	3,61	6,80	50,38	88,24	44,12
ICU	5,78	3,36	7,22	47,62	60,00	176,92
Neonati/Seroja	-	-	-	-	-	-
Isolasi	3,14	5,20	2,33	152,06	155,91	69,89

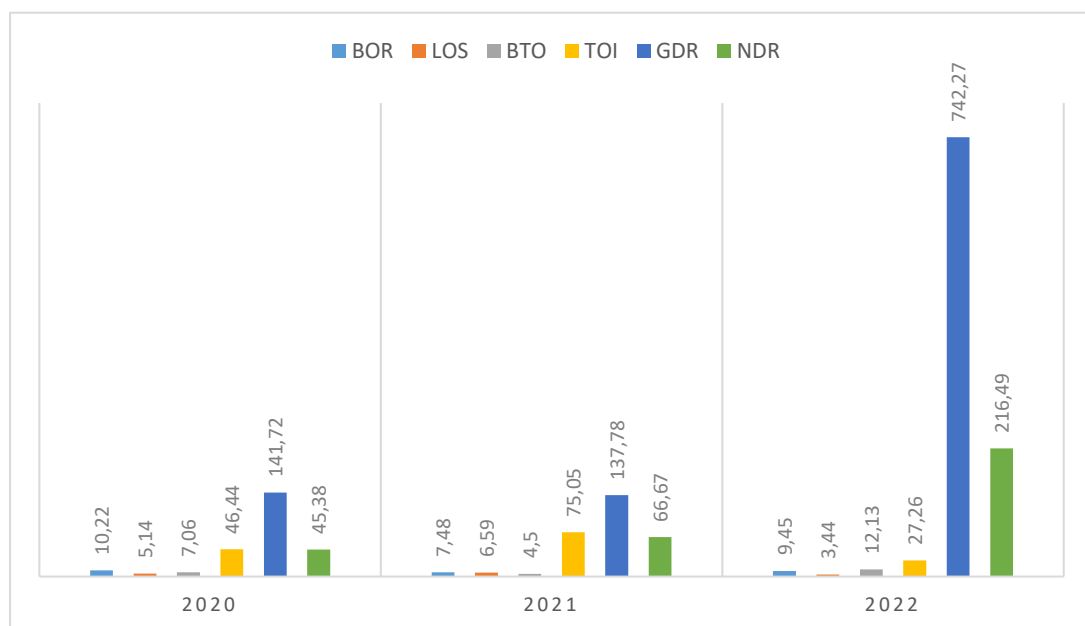
Sumber: RSUD dr. Djasamen Saragih Kota Pematang Siantar

Tabel 3.2.25 Indikator Penampilan Kinerja ICU RSUD dr. Djasamen Saragih Kota Pematang Siantar 2020 – 2022

Indikator Kinerja	2020	2021	2022
(1)	(2)	(3)	(4)
BOR (%)	10,22	7,48	9,45
LOS (hari)	5,14	6,59	3,44
BTO (kali)	7,06	4,50	12,13
TOI (hari)	46,44	75,05	27,26
GDR (‰)	141,72	137,78	742,27
NDR (‰)	45,38	66,67	216,49

Sumber: RSUD dr. Djasamen Saragih Kota Pematang Siantar

Grafik 5 Indikator Penampilan Kinerja ICU RSUD dr. Djasamen Saragih Kota Pematang Siantar 2020 – 2022

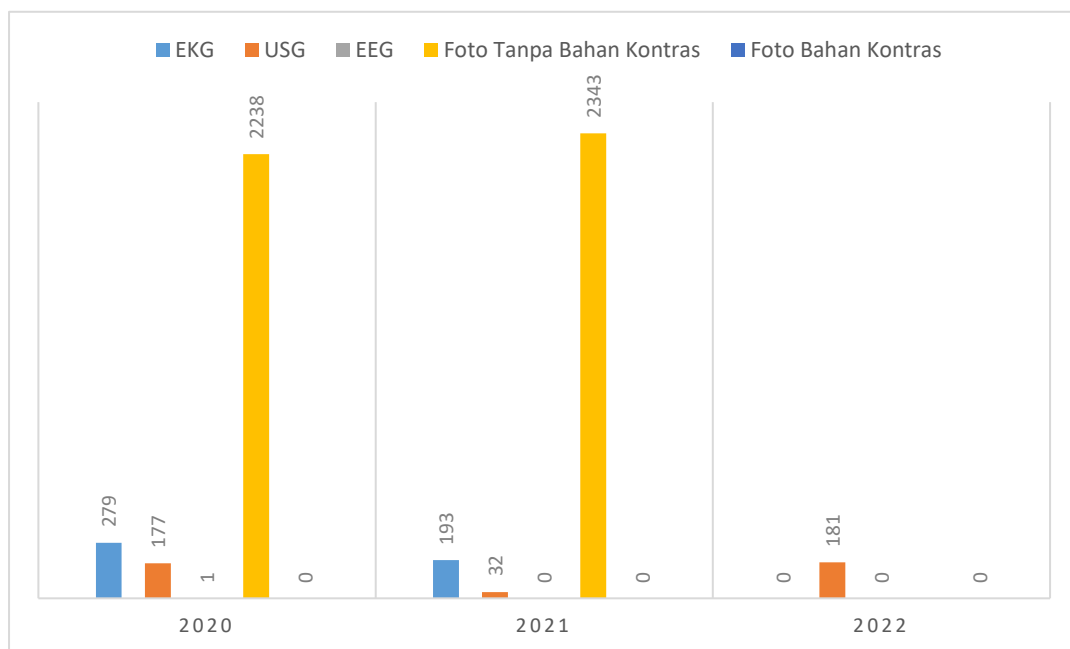


Tabel 3.2.26 Jumlah Pengunjung Radiologi berdasarkan Jenis Pelayanan RSUD dr. Djasamen Saragih Kota Pematang Siantar 2020-2022

Jenis Pelayanan	2020	2021	2022
(1)	(2)	(3)	(4)
EKG	279	193	-
USG	177	32	181
EEG	1	-	-
Foto Tanpa Bahan Kontras	1692	2238	2343
Foto Dengan Bahan Kontras	-	-	-
Jumlah	2149	2463	2524

Sumber: RSUD dr. Djasamen Saragih Kota Pematang Siantar

Grafik 6 Jumlah Pengunjung Radiologi berdasarkan Jenis Pelayanan RSUD dr. Djasamen Saragih 2020-2022

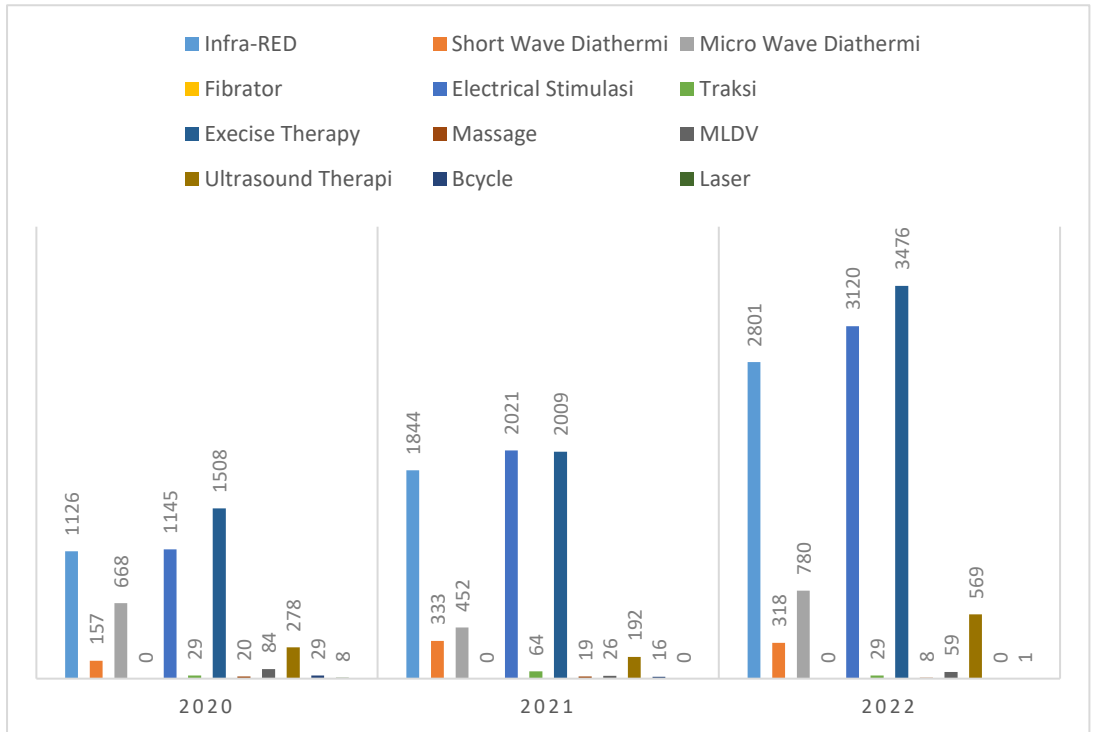


Tabel 3.2.27 Jumlah Pelayanan Instalasi Rehabilitasi Medis Berdasarkan Jenis Tindakan di RSUD dr. Djasamen Saragih 2020-2022

Jenis Tindakan	2020	2021	2022
<i>(1)</i>	<i>(2)</i>	<i>(3)</i>	<i>(4)</i>
Infra-RED	1126	1844	2801
Short Wave Diathermi	157	333	318
Micro Wave Diathermi	668	452	780
Fibrator	-	-	-
Electrical Stimulasi	1145	2021	3120
Traksi	29	64	29
Execise Therapy	1508	2009	3476
Massage	20	19	8
MLDV	84	26	59
Ultrasound Therapi	278	192	569
Bcycle	49	16	-
Laser	8	-	1
Jumlah	5372	6976	11161

Sumber: RSUD dr. Djasamen Saragih Kota Pematang Siantar

Grafik 7 Jumlah Pelayanan Instalasi Rehabilitasi Medis Berdasarkan Jenis Tindakan di RSUD dr. Djasamen Saragih 2020-2022



Tabel 3.2.28 Jumlah Pemeriksaan Laboratorium Patologi Anatomi Berdasarkan Jenis Pelayanan di RSUD dr. Djasamen Saragih 2022

Jenis Pemeriksaan	Umum	JKN	Jumlah
<i>(1)</i>	<i>(2)</i>	<i>(3)</i>	<i>(4)</i>
Sitologi/ Aspirasi	-	2	2
Paps smear	-	34	34
Hispatologi	-	-	-
Hermatologi	-	14	14
Urinalisa/ Tinja	5987	20057	26044
Mikrobiologi	7127	1711	8978
Kimia Klinik	562	1509	2071
Jumlah	15990	31141	47688

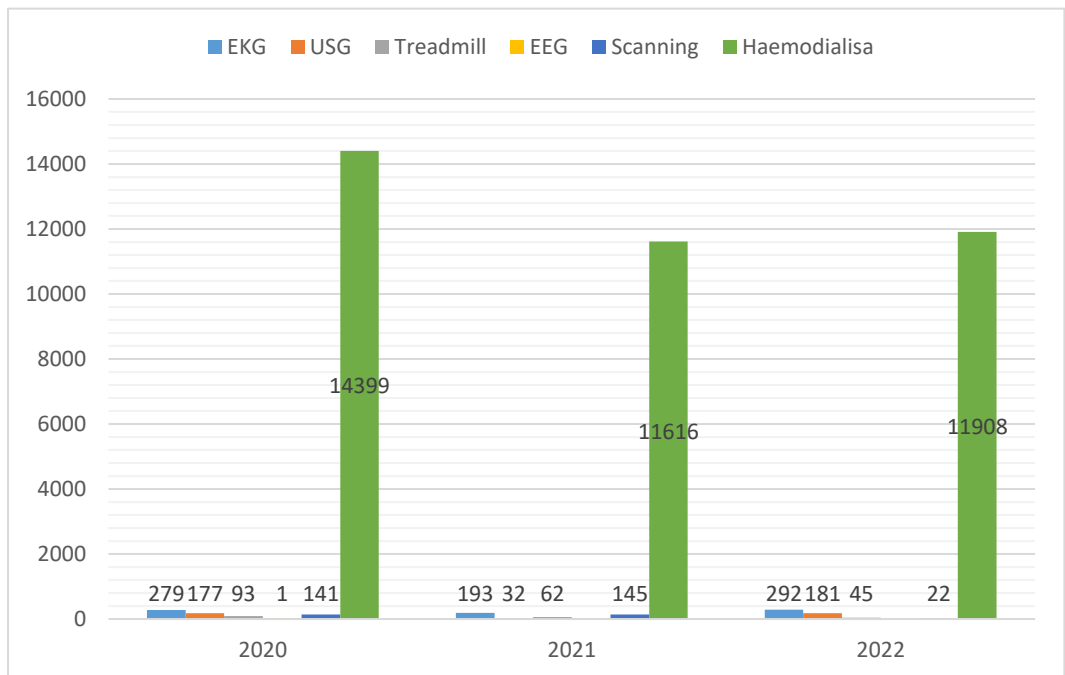
Sumber: RSUD dr. Djasamen Saragih Kota Pematang Siantar

Tabel 3.2.29 Jumlah Pemeriksaan Pelayanan Khusus RSUD dr. Djasamen Saragih Kota Pematang Siantar 2022

Jenis Pelayanan	2020	2021	2022
(1)	(2)	(3)	(4)
EKG	279	193	292
USG	177	32	181
Treadmill	93	62	45
EEG	1	-	-
Scanning	141	145	22
Haemodialisa	14399	11616	11908

Sumber: RSUD dr. Djasamen Saragih Kota Pematang Siantar

Grafik 8 Jumlah Pemeriksaan Pelayanan Khusus RSUD dr. Djasamen Saragih Kota Pematang Siantar 2022



Tabel 3.2.30 Jumlah Pelayanan Laboratorium Klinik berdasarkan Jenis Pemeriksaan dan Cara Bayar di RSUD dr. Djasamen Saragih

Jenis Pemeriksaan	Umum	JKN	Jumlah
(1)	(2)	(3)	(4)
Hematologi	5987	20057	26044
Urinalisa/ Tinja	7127	1711	8978
Mikrobiologi	562	1509	2071
Kimia Klinik	2314	7814	10545
Jumlah	15990	31091	47638

Sumber: RSUD dr. Djasamen Saragih Kota Pematang Siantar

Tabel 3.2.31 Jumlah Tindakan Bedah RSUD dr. Djasamen Saragih 2022

Jenis Pemeriksaan	Umum	JKN	Jumlah
(1)	(2)	(3)	(4)
Besar	5987	20057	26044
Sedang	7127	1711	8978
Kecil	562	1509	2071

Sumber: RSUD dr. Djasamen Saragih Kota Pematang Siantar

Tabel 3.2.32 Jumlah Pelayanan Pemulasaran Jenazah Menurut Kasus di RSUD dr. Djasamen Saragih Kota Pematang Siantar 2022

Jenis Kasus	Jenis Pembedahan				Dimakamkan di Pemakaman RSUD dr. Djasamen Saragih	Pemulasaran Jenazah
	Visum Luar	Visum Dalam	Visum Luar dan Dalam	Titipan		
(1)	(2)	(3)	(4)	(5)	(6)	(7)
Kecelakaan Lalu Lintas	55	-	-	-	-	15
Trauma Tajam	-	-	1	1	-	-
Trauma Tumpul	-	-	2	1	-	-
Trauma Tumpul & Pemerksaan	-	-	-	-	-	-
Pembekapan	-	-	-	-	-	-
Gantung Diri	-	-	-	-	-	-
Tenggelm	-	-	1	-	-	-
Sudden Death	1	-	-	-	-	10
Post SC	-	-	-	-	-	-
Sakit	-	-	-	3	2	25
Luka Bakar	-	-	-	-	-	1
Luka Tembak	-	-	-	-	-	-
KLL KA	-	-	-	-	-	-
Pencekikan	-	-	-	-	-	-
PAS	-	-	-	-	-	-
Drowning	1	-	-	-	-	1
Covid-19	-	-	-	-	19	19
Kecelakaan Kerja	-	-	-	-	-	-
Ekshumasi	-	-	-	-	-	-
Jumlah	57	0	4	5	21	74

Sumber: RSUD dr. Djasamen Saragih Kota Pematang Siantar

Tabel 3.2.33 Pelayanan Resep & Pengadaan Obat pada Farmasi RSUD dr. Djasamen Saragih Kota Pematang Siantar 2022

Jenis Obat	Umum	JKN
<i>(1)</i>	<i>(2)</i>	<i>(3)</i>
Pelayanan Resep		
Obat Generik (Formularium + Non Formularium)	43 283	36 793
Obat Non Generik Formularium	6876	10.036
Obat Non Generik Non Formularium	-	-

Sumber: RSUD dr. Djasamen Saragih Kota Pematang Siantar

Tabel 3.2.34 Pengadaan Obat pada Farmasi RSUD dr. Djasamen Saragih Kota Pematangsiantar Tahun 2022

Jenis Obat	Jumlah Item Obat	Jumlah Obat Tersedia di RSUD	Jumlah Item Obat Formularium
<i>(1)</i>	<i>(2)</i>	<i>(3)</i>	
Obat Generik (Formularium + Non Formularium)	296	267	296
Obat Non Generik Formularium	130	130	130
Obat Non Generik Non Formularium	-	-	-

Sumber: RSUD dr. Djasamen Saragih Kota Pematang Siantar

Tabel 3.2.35 Indikator Penampilan Kinerja RSUD Kota Pematangsiantar Tahun 2020-2022

Indikator	2020	2021	2022	Nilai Parameter Ideal
<i>(1)</i>	<i>(2)</i>	<i>(3)</i>	<i>(4)</i>	<i>(5)</i>
Rata-Rata Pemakaian Tempat Tidur (BOR)	10,22	7,48	7,60	60-85%
Frekwensi Pemakaian Tempat Tidur (BTO)	7,06	4,50	7,12	40-50 Kali
Rata-Rata Lamanya Penderita Dirawat (LOS)	5,14	6,59	4,24	6-9 Hari
Lamanya Tempat Tidur Tidak Terpakai (TOI)	46,44	75,05	47,40	1-3 Hari
Angka Kematian Netto (NDR)	45,38	66,67	40,76	25%
Angka Kematian Kasar (GDR)	141,72	137,78	109,73	45%
Jumlah Hari Perawatan	-	-	5,547	-
Jumlah Lama Dirawat	-	-	5,883	-

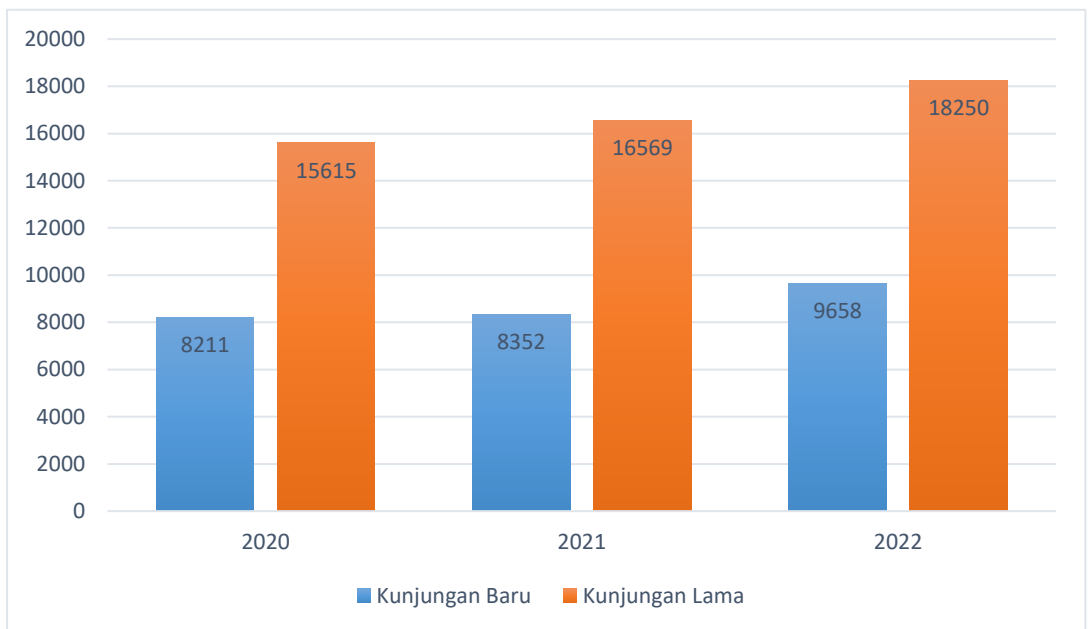
Sumber: RSUD dr. Djasamen Saragih Kota Pematang Siantar

Tabel 3.2.36 Perbandingan Kunjungan Rawat Jalan 2020-2022

Uraian Kunjungan	2020	2021	2022
(1)	(2)	(3)	(4)
Kunjungan Baru	8 211	8 352	9 658
Kunjungan Lama)	15615	16569	18250
Total Kunjungan	23.826	24.921	27.908

Sumber: RSUD dr. Djasamen Saragih Kota Pematang Siantar

Grafik 9 Perbandingan Kunjungan Rawat Jalan 2020-2022



Tabel 3.2.37 Jumlah Penderita Klinik VCT RSUD dr. Djasamen Saragih Kota Pematang Siantar 2022

Golongan Umur (Th)	Jumlah	HIV(-)	HI (+)
<i>(1)</i>	<i>(2)</i>	<i>(3)</i>	<i>(4)</i>
< 1	-	-	-
1 – 4	-	-	-
5 – 14	-	-	-
15 – 19	2	2	-
20 – 24	17	17	-
25 – 49	-	-	-
> 50	24	24	-
Jumlah	43	207	-

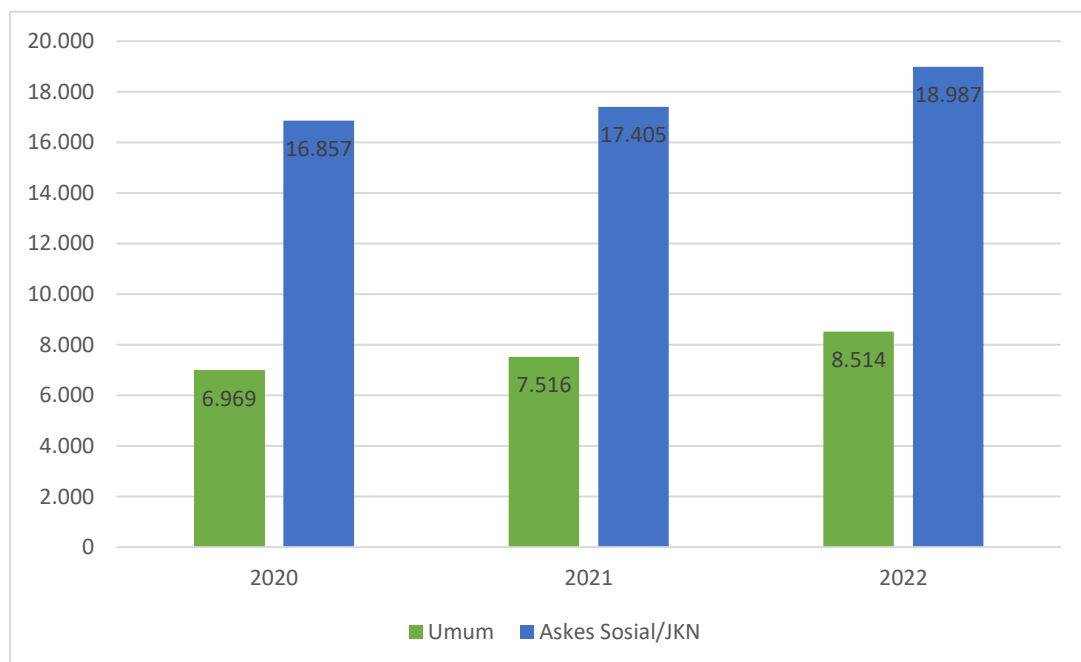
Sumber: RSUD dr. Djasamen Saragih Kota Pematang Siantar

Tabel 3.2.38 Jumlah Kunjungan Rawat Jalan / Poliklinik Berdasarkan Kepesertaan di RSUD dr. Djasamen Saragih 2020-2022

Jenis Pelayanan	2020	2021	2022
(1)	(2)	(3)	(4)
Umum	6.969	7.516	8.514
Askes Sosial/ JKN	16.857	17.405	18.987
Jumlah	23.826	24.921	27.501

Sumber: RSUD dr. Djasamen Saragih Kota Pematang Siantar

Grafik 10 Jumlah Kunjungan Rawat Jalan / Poliklinik Berdasarkan Kepesertaan di RSUD dr. Djasamen Saragih 2020-2022

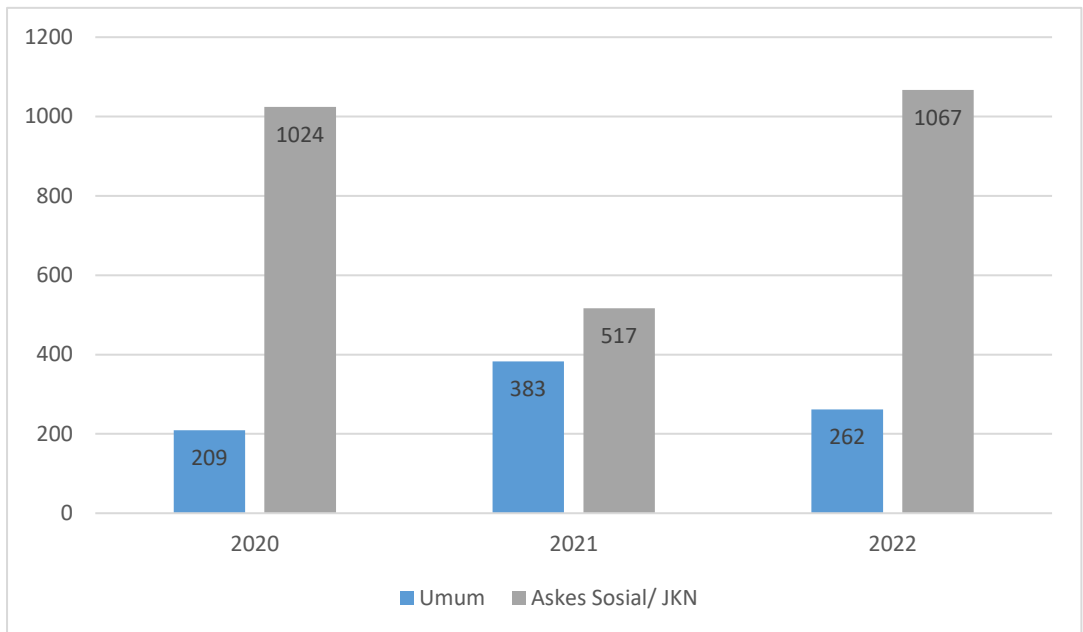


Tabel 3.2.39 Jumlah Pasien Instalasi Rawat Inap Berdasarkan Kepesertaan di RSUD dr. Djasamen Saragih Tahun 2020-2022

Jenis Pelayanan	2020	2021	2022
(1)	(2)	(3)	(4)
Umum	209	383	262
Askes Sosial/ JKN	1024	517	1067
Jumlah	1233	900	1329

Sumber: RSUD dr. Djasamen Saragih Kota Pematang Siantar

Grafik 11 Jumlah Pasien Instalasi Rawat Inap Berdasarkan Kepesertaan di RSUD dr. Djasamen Saragih Tahun 2020-2022

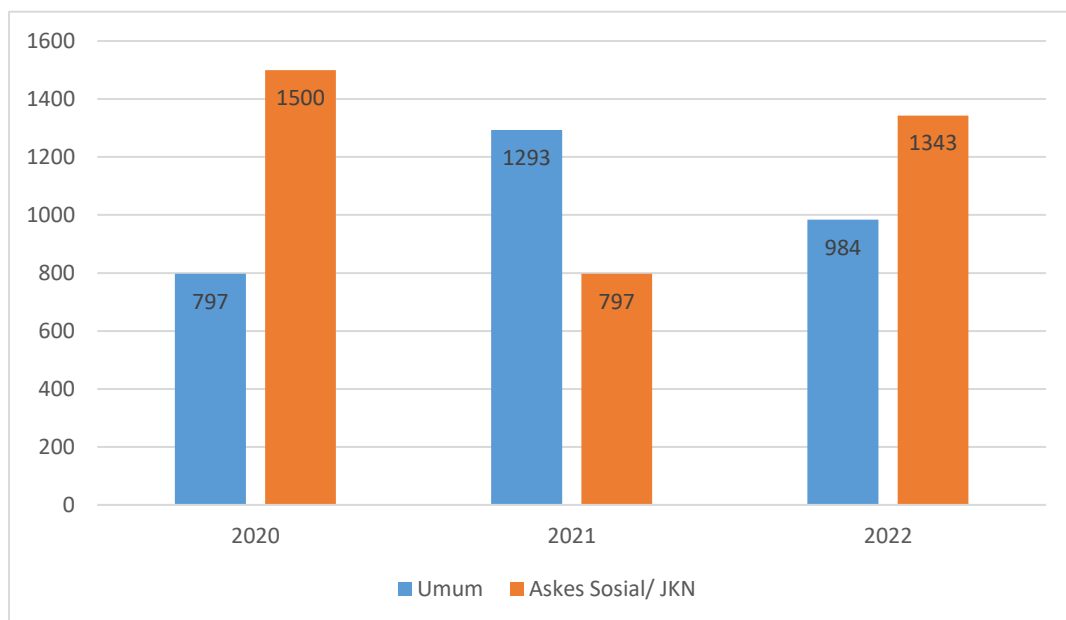


Tabel 3.2.40 Jumlah Kunjungan IGD Berdasarkan Kepesertaan di RSUD dr. Djasamen Saragih 2020-2022

Jenis Pelayanan	2020	2021	2022
(1)	(2)	(3)	(4)
Umum	797	1293	984
Askes Sosial/ JKN	1500	797	1343
Jumlah	2297	2090	2327

Sumber: RSUD dr. Djasamen Saragih Kota Pematang Siantar

Grafik 12 Jumlah Kunjungan IGD Berdasarkan Kepesertaan di RSUD dr. Djasamen Saragih 2020-2022

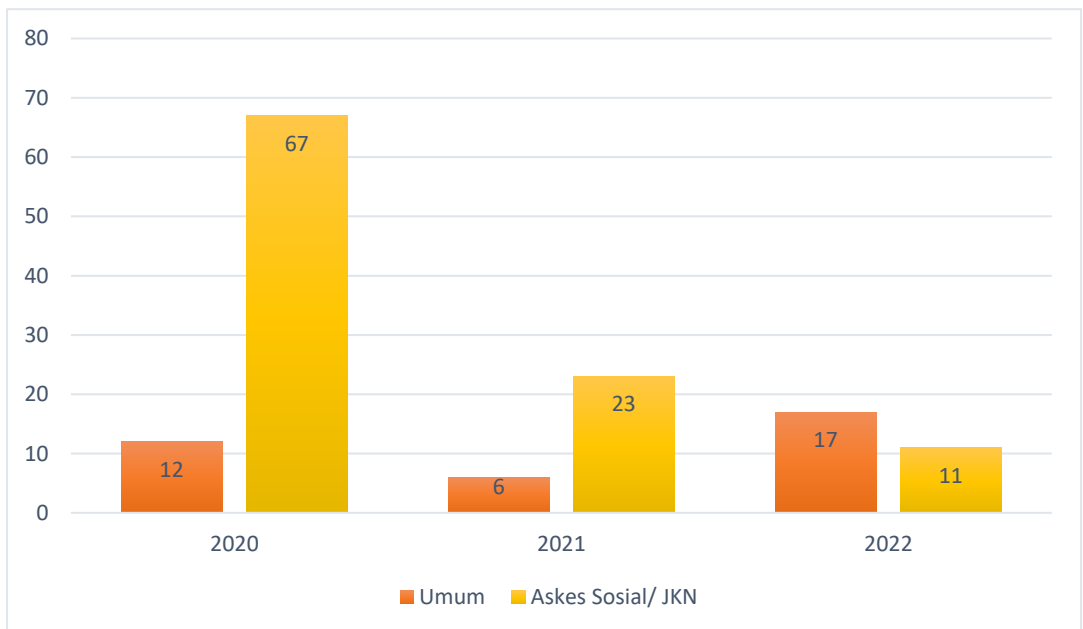


Tabel 3.2.41 Jumlah Pasien ICU Berdasarkan Kepesertaan di RSUD dr. Djasamen Saragih 2020-2022

Jenis Pelayanan	2020	2021	2022
(1)	(2)	(3)	(4)
Umum	12	6	17
Askes Sosial/ JKN	67	23	11
Jumlah	79	29	28

Sumber: RSUD dr. Djasamen Saragih Kota Pematang Siantar

Grafik 13 Jumlah Pasien ICU Berdasarkan Kepesertaan di RSUD dr. Djasamen Saragih 2020-2022



Tabel 3.3.1 Jumlah Pasangan Usia Subur dan Peserta Keluarga Berencana Menurut Kecamatan di Kota Pematang Siantar, 2021

Kecamatan	Pasangan Usia Subur	Jumlah Akseptor Aktif	Jumlah Akseptor Baru
(1)	(2)	(3)	(4)
Siantar Marihat	1 966	749	12
Siantar Marimbun	2 255	992	54
Siantar Selatan	1 448	577	66
Siantar Barat	3 477	1 826	63
Siantar Utara	5 278	1 888	227
Siantar Timur	3 357	1 291	330
Siantar Martoba	5 825	2 759	138
Siantar Sitalasari	3 667	1 655	220
Pematang Siantar	27 273	11 737	1 110

Sumber: Dinas Pengendalian Penduduk dan Keluarga Berencana (KB) Kota Pematang Siantar

Tabel 3.3.2 Jumlah Akseptor Aktif Menurut Alat Kontrasepsi yang Dipakai dan Kecamatan di Kota Pematang Siantar, 2022

Kecamatan	Alat Kontrasepsi yang Dipakai			
	Spiral	MOW	MOP	Susuk
(1)	(2)	(3)	(4)	(5)
Siantar Marihat	41	161	3	189
Siantar Marimbun	48	238	1	300
Siantar Selatan	42	152	2	195
Siantar Barat	124	370	5	692
Siantar Utara	87	383	7	624
Siantar Timur	61	179	2	422
Siantar Martoba	77	442	15	1 002
Siantar Sitalasari	108	257	6	711
Pematang Siantar	588	2182	42	4129

Lanjutan...

Kecamatan	Alat Kontrasepsi yang Dipakai				Jumlah
	Suntikan	Pil	Kondom	Lainnya	
(1)	(6)	(7)	(8)	(9)	(10)
Siantar Marihat	183	79	85	8	749
Siantar Marimbun	300	97	86	9	992
Siantar Selatan	195	41	42	4	577
Siantar Barat	692	142	252	14	1826
Siantar Utara	624	200	212	18	1888
Siantar Timur	422	177	82	12	1291
Siantar Martoba	1002	350	118	210	2759
Siantar Sitalasari	711	84	146	13	1655
Pematang Siantar	4129	1170	1023	288	11737

Sumber: Dinas Pengendalian Penduduk dan Keluarga Berencana (KB) Kota Pematang Siantar

Tabel 3.3.3 Jumlah Keluarga Pra sejahtera dan Sejahtera I Menurut Kelompok/Jumlah Anggota Penerima Takesra dan Kecamatan, 2022

Kecamatan	Pra Sejahtera/ KS I	Kelompok UPPKS	Anggota UPPKS
(1)	(2)	(3)	(4)
Siantar Marihat	--	0	0
Siantar Marimbun	--	2	15
Siantar Selatan	--	0	0
Siantar Barat	--	3	9
Siantar Utara	--	7	52
Siantar Timur	--	2	6
Siantar Martoba	--	1	16
Siantar Sitalasari	--	2	12
Pematang Siantar	--	17	1110

Sumber: Dinas Pengendalian Penduduk dan Keluarga Berencana (KB) Kota Pematang Siantar

**Tabel 3.3.4 Jumlah Keluarga Pra sejahtera/ Sejahtera I dan Penyerapan Dana
Takesra Menurut Kecamatan, 2022**

Kecamatan	Pra Sejahtera/ KS I	Kelompok UPPKS	Anggota UPPKS
(1)	(2)	(3)	(4)
Siantar Marihat	--	0	0
Siantar Marimbun	--	2	0
Siantar Selatan	--	0	0
Siantar Barat	--	3	0
Siantar Utara	--	7	0
Siantar Timur	--	2	0
Siantar Martoba	--	1	0
Siantar Sitalasari	--	2	0
Pematang Siantar	--	17	0

Sumber: Dinas Pengendalian Penduduk dan Keluarga Berencana (KB) Kota Pematang Siantar

Tabel 3.3.5 Jumlah Pasangan Usia Subur Menurut Kecamatan dan Kelompok Umur, 2022

Kecamatan	Pra Sejahtera/ KS I	Kelompok UPPKS	Anggota UPPKS
(1)	(2)	(3)	(4)
Siantar Marihat	--	0	0
Siantar Marimbun	--	2	0
Siantar Selatan	--	0	0
Siantar Barat	--	3	0
Siantar Utara	--	7	0
Siantar Timur	--	2	0
Siantar Martoba	--	1	0
Siantar Sitalasari	--	2	0
Pematang Siantar	--	17	0

Sumber: Dinas Pengendalian Penduduk dan Keluarga Berencana (KB) Kota Pematang Siantar

Tabel 3.3.6 Jumlah Pasangan Usia Subur Menurut Kecamatan dan Kelompok Umur, 2022

Kecamatan	Kelompok Umur			Jumlah
	<20 Tahun	20-29 Tahun	30-49 Tahun	
(1)	(2)	(3)	(4)	(5)
Siantar Marihat	5	329	1758	2092
Siantar Marimbun	4	255	2147	2406
Siantar Selatan	3	163	1388	1554
Siantar Barat	9	518	3196	3723
Siantar Utara	11	797	4795	5603
Siantar Timur	2	472	3109	3583
Siantar Martoba	26	1164	4951	6141
Siantar Sitalasari	3	604	3251	3858
Pematang Siantar	63	4302	24595	28960

Sumber: Dinas Pengendalian Penduduk dan Keluarga Berencana (KB) Kota Pematang Siantar



DISKOMINFO
KOTA PEMATANG SIANTAR

BAB 4

**PERTANIAN,
PETERNAKAN
DAN PERIKANAN**



PERTANIAN

Perkembangan luas panen tanaman padi sawah Tahun 2020

2391,3 ha

Produksi padi sawah Tahun 2020

15.065 ton

PETERNAKAN

Jumlah Ternak Sapi

403 ekor

Tahun 2020

Jumlah Ternak Kerbau

40 ekor

Tahun 2020

PERIKANAN

Jumlah pembudidayaan ikan

200 Orang

Tahun 2022



4.1 Pertanian

Perkembangan luas panen tanaman padi sawah di Kota Pematang Siantar pada tahun 2020 mengalami penurunan sebesar 12,61 persen dari 2 736,5 ha pada tahun 2019, menjadi 2 391,3 ha pada tahun 2020. Produksi padi sawah pada tahun 2020 sebesar 15 065 ton, juga mengalami penurunan sebesar 7,69 persen dibandingkan tahun 2019 yang sebesar 16 320 ton. Luas panen tanaman jagung pada tahun 2020 sebesar 929,8 ha, mengalami penambahan sebesar 60,61 persen dibandingkan tahun 2019 yang sebesar 578,9 ha. Sedangkan produksi tanaman jagung pada tahun 2020 sebesar 5 718 ton. Demikian halnya tanaman ketela pohon yang mengalami peningkatan, dimana luas panen pada tahun 2020 sebesar 301 ha dengan produksi 9 090 ton.

4.2 Peternakan

Jumlah ternak sapi di Kota Pematang Siantar pada tahun 2020 ada sebanyak 403 ekor dan ternak kerbau sebanyak 40 ekor. Untuk unggas, populasi ayam kampung sebanyak 32 100 ekor dan itik sebanyak 5 570 ekor.

4.3 Perikanan

Tahun 2022 jumlah pembudidayaan ikan di Kota Pematang Siantar sebanyak 220 orang. Sejak tahun 2020 mengalami penurunan sebanyak 94 orang dari sebelumnya 116 orang pada tahun 2019 dan berangsur turun hingga 57 orang pada tahun 2021. Dan pada tahun mengalami peningkatan yang tajam sebanyak 200 orang.

4.1 PERTANIAN

Tabel 4.1.1 Luas Panen Tanaman Padi Sawah, Jagung dan Ketela Pohon, 2022

Kecamatan	Padi Sawah	Jagung	Ketela Pohon
(1)	(2)	(3)	(4)
Siantar Marihat	759,08	57,16	2
Siantar Marimbun	1 149,22	151,83	-
Siantar Selatan	9,63	-	-
Siantar Barat	-	-	-
Siantar Utara	-	-	-
Siantar Timur	18,78	-	-
Siantar Martoba	136,79	322,80	120
Siantar Sitalasari	81,88	432,72	97
Pematang Siantar	2,155.38	964.51	219
2021	2 483,4	855,3	216
2020	2 391,6	909,1	304
2019	2 736,5	578,9	214,9

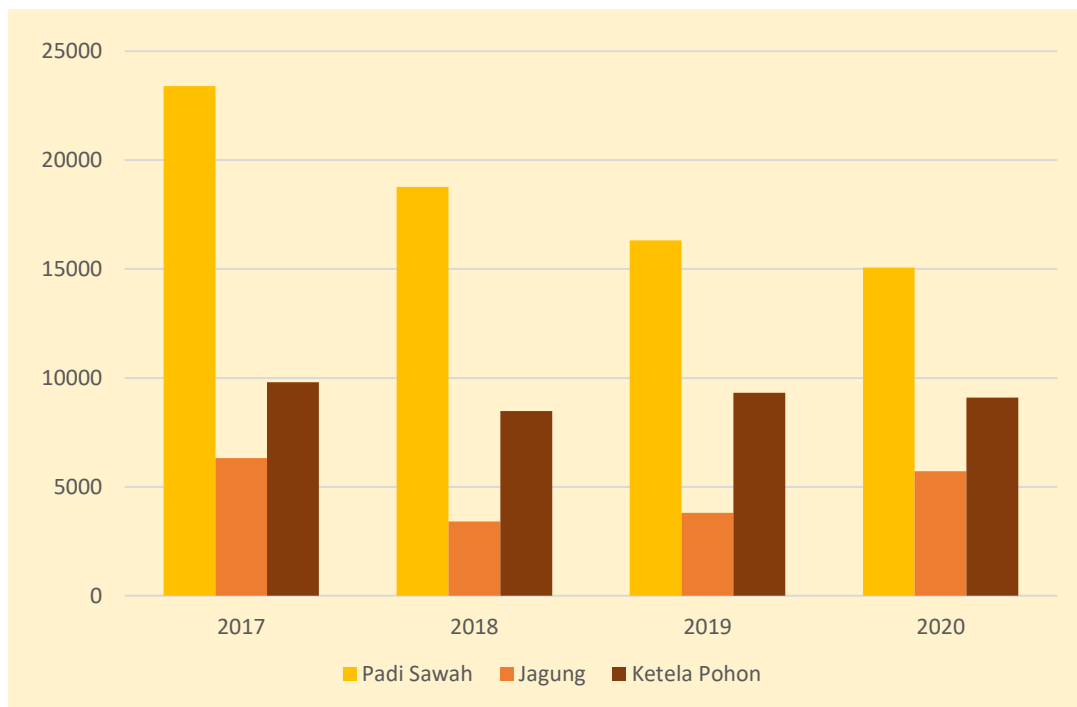
Sumber: Dinas Ketahanan Pangan dan Pertanian Kota Pematang Siantar

Tabel 4.1.2 Produksi Tanaman Padi Sawah, Jagung, dan Ketela Pohon di Kota Pematang Siantar (Ton), 2022

Komoditas	2020	2021	2022
(1)	(2)	(3)	(4)
Padi Sawah	15 065	16 679	14 122.50
Jagung	5 718	5.411	5 979.90
Ketela Pohon	9090	6.459	6 548.10

Sumber: Dinas Ketahanan Pangan dan Pertanian Kota Pematang Siantar

Grafik 14 Perkembangan Produksi Padi Sawah, Jagung dan Ketela Pohon, 2017-2020



Tabel 4.1.3 Luas Panen Tanaman Sayuran, 2022-2022

Komoditas	Luas Panen (Ha)		
	2020	2021	2022
(1)	(2)	(3)	(4)
Kangkung	24	24	24
Kacang Panjang	11	10	1
Bayam	24	24	24
Cabai	0	3	1
Sawi	24	24	24
Terong	11	9	1

Sumber: Dinas Ketahanan Pangan dan Pertanian Kota Pematang Siantar

Tabel 4.1.4 Produksi Tanaman Sayuran, 2022-2022

Komoditas	Produksi (Ton)		
	2020	2021	2022
(1)	(2)	(3)	(4)
Kangkung	240	240	240
Kacang Panjang	111	158,5	55
Bayam	240	240	240
Cabai	0	18,6	4,5
Sawi	240	240	240
Terong	64	65	16,5

Sumber: Dinas Ketahanan Pangan dan Pertanian Kota Pematang Siantar

Tabel 4.1.5 Luas Panen Tanaman Buah-buahan, 2022-2022

Komoditas	Luas Panen (Ha)		
	2020	2021	2022
(1)	(2)	(3)	(4)
Alpukat	6,5	7,4	7,10
Belimbing	0,5	0,4	0,40
Duku/Langsar	0,1	0,03	0,05
Durian	1,5	0,6	0,70
Jambu Biji	3,4	2,3	2,40
Jeruk	0,7	-	-
Mangga	15	11,5	13,00
Nangka/Cempedak	2	2,4	2,50
Nanas	0,006	0,004	0,008
Pepaya	1,5	1,3	1,40
Pisang	1,4	0,9	0,70
Rambutan	12	3	1,50
Salak	0,03	0,02	0,008
Sawo	3,5	2,6	2,30
Sirsak	4,5	2,6	2,47

Sumber: Dinas Ketahanan Pangan dan Pertanian Kota Pematang Siantar

Tabel 4.1.6 Produksi Tanaman Buah-buahan, 2022-2022

Komoditas	Luas Panen (Ton)		
	2020	2021	2022
(1)	(2)	(3)	(4)
Alpukat	17	20,1	19,50
Belimbing	3,3	2,7	2,50
Duku/Langsar	0,4	0,1	0,50
Durian	15,4	13	16,50
Jambu Biji	25,4	14,6	15,50
Jeruk	4,5	-	-
Mangga	39,3	28,8	29,80
Nangka/Cempedak	4,9	4,5	6,50
Nanas	0,45	0,41	0,96
Pepaya	35,1	33,1	33,00
Pisang	33,6	20,65	18,95
Rambutan	30,7	5,4	3,40
Salak	1,2	0,8	0,80
Sawo	11,5	6,6	6,90
Sirsak	14,7	9,9	11,40

Sumber: Dinas Ketahanan Pangan dan Pertanian Kota Pematang Siantar

Tabel 4.1.7 Luas Panen Tanaman Sayuran Menurut Kecamatan dan Jenis Tanaman di Kota Pematang Siantar (Ha), 2022

Kecamatan	Bawang	Cabai	Bayam	Kangkung	Petsai	Terung	Kacang Panjang
<i>(1)</i>	<i>(2)</i>	<i>(3)</i>	<i>(4)</i>	<i>(5)</i>	<i>(6)</i>	<i>(7)</i>	<i>(8)</i>
Siantar Marihat	-	-	-	-	-	-	-
Siantar Marimbun	-	-	-	-	-	-	-
Siantar Selatan	-	-	-	-	-	-	-
Siantar Barat	-	-	-	-	-	-	-
Siantar Utara	-	-	-	-	-	-	-
Siantar Timur	-	-	-	-	-	-	-
Siantar Martoba	-	1	24	24	24	1	1
Siantar Sitalasari	-	-	-	-	-	-	-
Pematang Siantar	-	1	24	24	24	1	1

Sumber: BPS, Statistik Pertanian Hortikultura SPH-SBS

Tabel 4.1.8 **Produksi Tanaman Sayuran Menurut Kecamatan dan Jenis Tanaman di Kota Pematang Siantar, 2022**

Kecamatan	Bawang	Cabai	Bayam	Kangkung	Petsai	Terung	Kacang Panjang
<i>(1)</i>	<i>(2)</i>	<i>(3)</i>	<i>(4)</i>	<i>(5)</i>	<i>(6)</i>	<i>(7)</i>	<i>(8)</i>
Siantar Marihat	-	-	-	-	-	-	-
Siantar Marimbun	-	-	-	-	-	-	-
Siantar Selatan	-	-	-	-	-	-	-
Siantar Barat	-	-	-	-	-	-	-
Siantar Utara	-	-	-	-	-	-	-
Siantar Timur	-	-	-	-	-	-	-
Siantar Martoba	-	45	2400	2400	2400	165	55
Siantar Sitalasari	-	-	-	-	-	-	-
Pematang Siantar	-	45	2400	2400	2400	165	55

Sumber: BPS, Statistik Pertanian Hortikultura SPH-SBS

Tabel 4.1.9 Luas Panen Tanaman Biofamarka Menurut Kecamatan dan Jenis Tanaman di Kota Pematang Siantar (m²), 2022

Kecamatan	Jahe	Lengkuas	Kencur	Kunyit
<i>(1)</i>	<i>(2)</i>	<i>(3)</i>	<i>(4)</i>	<i>(5)</i>
Siantar Marihat	-	-	-	-
Siantar Marimbun	-	-	-	-
Siantar Selatan	-	-	-	-
Siantar Barat	-	-	-	-
Siantar Utara	-	-	-	-
Siantar Timur	-	-	-	-
Siantar Martoba	550	425	85	2400
Siantar Sitalasari	425	-	-	380
Pematang Siantar	975	425	85	2780

Sumber: Dinas Ketahanan Pangan dan Pertanian Kota Pematang Siantar

Tabel 4.1.10 Produksi Tanaman Biofamarka Menurut Kecamatan dan Jenis Tanaman di Kota Pematang Siantar (kg), 2022

Kecamatan	Jahe	Lengkuas	Kencur	Kunyit
<i>(1)</i>	<i>(2)</i>	<i>(3)</i>	<i>(4)</i>	<i>(5)</i>
Siantar Marihat	-	-	-	-
Siantar Marimbun	-	-	-	-
Siantar Selatan	-	-	-	-
Siantar Barat	-	-	-	-
Siantar Utara	-	-	-	-
Siantar Timur	-	-	-	-
Siantar Martoba	545	495	210	1625
Siantar Sitalasari	1275	-	-	700
Pematang Siantar	1820	495	210	2325

Sumber: BPS, Statistik Pertanian Hortikultura SPH-SBS

Tabel 4.1.11 Luas Panen Tanaman Biofarmaka Menurut Jenis Tanaman (m²), 2022

Jenis Tanaman	Luas Panen Tanaman Biofarmaka
(1)	(2)
Dlingo/Dringo	-
Jahe	975
Kapulaga	0
Keji Beling	N.A.
Kencur	85
Kunyit	980
Laos/Lengkuas	425
Lempuyang	0
Lidah Buaya	0
Mahkota Dewa	0
Mengkudu	0
Sambiloto	0
Temuireng	0
Temukunci	0
Temulawak	0

Sumber: BPS, Statistik Pertanian Hortikultura SPH-SBS

Tabel 4.1.12 Produksi Tanaman Biofarmaka Menurut Jenis Tanaman (Kg), 2022

Jenis Tanaman	Luas Panen Tanaman Biofarmaka
(1)	(2)
Dlingo/Dringo	-
Jahe	1820
Kapulaga	0
Keji Beling	N.A.
Kencur	210
Kunyit	2325
Laos/Lengkuas	495
Lempuyang	0
Lidah Buaya	0
Mahkota Dewa	0
Mengkudu	0
Sambiloto	0
Temuireng	0
Temukunci	0
Temulawak	0

Sumber: BPS, Statistik Pertanian Hortikultura SPH-SBS

Tabel 4.1.13 Produksi Buah-buahan Menurut Kecamatan dan Jenis Tanaman di Kota Pematang Siantar (kuintal), 2022

Kecamatan	Mangga	Durian	Jeruk	Pisang	Pepaya	Salak
<i>(1)</i>	<i>(2)</i>	<i>(3)</i>	<i>(4)</i>	<i>(5)</i>	<i>(6)</i>	<i>(7)</i>
Siantar Marihat	0	0	0	0	74	0
Siantar Marimbun	0	0	0	0	0	0
Siantar Selatan	33	0	0	1	50	0
Siantar Barat	43	0	0	12	2	0
Siantar Utara	10	0	0	9	10	0
Siantar Timur	95	5	0	34	70	0
Siantar Martoba	105	0	0	14	100	0
Siantar Sitalasari	12	0	0	120	24	8
Pematang Siantar	298	5	0	190	330	8

Sumber: BPS, Statistik Pertanian Hortikultura SPH-SBS

Tabel 4.1.14 Produksi Buah-buahan Menurut Jenis Tanaman (kuintal), 2022

Jenis Tanaman	Produksi Buah-buahan
(1)	(2)
Buah-buahan	
Alpukat	195
Anggur	0
Apel	0
Belimbing	25
Duku	245
Durian	165
Jambu Air	255
Jambu Biji	155
Jeruk Besar	0
Jeruk Siam	0
Jeruk	0
Mangga	298
Manggis	0
Markisa	N.A.
Nangka	65
Nenas	10
Pepaya	330
Pisang	190

lanjutan....

Jenis Tanaman	Produksi Buah-buahan
<i>(1)</i>	<i>(2)</i>
Rambutan	34
Salak	8
Sawo	69
Sirsak	114
Sukun	0
Blewah	0
Melon	0
Semangka	0
Stroberi	0

Sumber: BPS, Statistik Pertanian Hortikultura SPH-SBS

4.2 PETERNAKAN

Tabel 4.2.1 Populasi Ternak Besar Menurut Kecamatan di Kota Pematang Siantar, 2022

Kecamatan	Sapi Perah	Sapi	Kerbau	Kuda
<i>(1)</i>	<i>(2)</i>	<i>(3)</i>	<i>(4)</i>	<i>(5)</i>
Siantar Marihat	-	153	11	-
Siantar Marimbun	-	73	10	2
Siantar Selatan	-	-	-	-
Siantar Barat	-	-	-	-
Siantar Utara	-	-	-	1
Siantar Timur	-	-	2	-
Siantar Martoba	-	146	8	1
Siantar Sitalasari	13	207	7	-
Pematang Siantar	13	579	38	4
2021	13	468	38	4
2020	13	403	40	4
2019	30	329	23	3

Sumber: Dinas Ketahanan Pangan dan Pertanian Kota Pematang Siantar

Tabel 4.2.2 Populasi Ternak Kecil Menurut Kecamatan di Kota Pematang Siantar, 2022

Kecamatan	Domba	Babi	Kambing
<i>(1)</i>	<i>(2)</i>	<i>(3)</i>	<i>(4)</i>
Siantar Marihat	112	828	360
Siantar Marimbun	-	547	298
Siantar Selatan	107	38	123
Siantar Barat	97	317	2
Siantar Utara	79	160	39
Siantar Timur	-	305	4
Siantar Martoba	91	831	361
Siantar Sitalasari	94	222	423
Pematang Siantar	580	3248	1610
2021	492	2820	1323
2020	342	1818	880
2019	165	600	647

Sumber: Dinas Ketahanan Pangan dan Pertanian Kota Pematang Siantar

Tabel 4.2.3 Populasi Ternak Unggas Menurut Kecamatan di Kota Pematang Siantar, 2022

Kecamatan	Ayam Kampung	Itik
<i>(1)</i>	<i>(2)</i>	<i>(3)</i>
Siantar Marihat	6 955	107
Siantar Marimbun	6 485	629
Siantar Selatan	3 250	499
Siantar Barat	7 420	152
Siantar Utara	7 620	535
Siantar Timur	1 005	440
Siantar Martoba	605	480
Siantar Sitalasari	10 025	245
Pematang Siantar	43 405	3 087
2021	41 130	4 581
2020	32 100	5 570
2019	62 500	4 150

Sumber: Dinas Ketahanan Pangan dan Pertanian Kota Pematang Siantar

Tabel 4.2.4 Jumlah Pemotongan Hewan Menurut Kecamatan di Kota Pematang Siantar, 2022

Kecamatan	Sapi		Kerbau	
	Tercatat	Tidak Tercatat	Tercatat	Tidak Tercatat
(1)	(2)	(3)	(4)	(5)
Siantar Marihat	-	65	-	16
Siantar Marimbun	2 253	73	1 840	28
Siantar Selatan	-	38	-	3
Siantar Barat	-	115	-	-
Siantar Utara	-	75	-	-
Siantar Timur	-	61	-	-
Siantar Martoba	-	166	-	22
Siantar Sitalasari	-	114	-	16
Pematang Siantar	2 253	707	1 840	85
2021	1 970	676	1 611	69
2020	1 111	29	882	10
2019	2 187	6	924	1

PERTANIAN, PETERNAKAN DAN PERIKANAN

lanjutan....

Kecamatan	Kambing		Domba		Babi	
	Tercatat	Tidak Tercatat	Tercatat	Tidak Tercatat	Tercatat	Tidak Tercatat
(1)	(2)	(3)	(4)	(5)	(6)	(7)
Siantar Marihat	-	278	-	90	-	645
Siantar Marimbun	1070	137	-	-	5804	765
Siantar Selatan	-	68	-	65	-	620
Siantar Barat	-	45	-	-	-	675
Siantar Utara	-	69	-	61	-	325
Siantar Timur	-	35	-	2	-	625
Siantar Martoba	-	193	-	145	-	460
Siantar Sitalasari	-	117	-	160	-	330
Pematang Siantar	1070	942	-	523	5804	4445
2021	874	917	-	493	6933	500
2020	698	97	-	65	9095	264
2019	565	85	-	14	8851	482

Sumber: Dinas Ketahanan Pangan dan Pertanian Kota Pematang Siantar

Tabel 4.2.5 Jumlah Pemotongan Unggas Menurut Kecamatan di Kota Pematang Siantar, 2022

Kecamatan	Ayam Ras		Ayam Kampung	
	Tercatat	Tidak Tercatat	Tercatat	Tidak Tercatat
(1)	(2)	(3)	(4)	(5)
Siantar Marihat	-	-	-	2 500
Siantar Marimbun	-	-	-	2 270
Siantar Selatan	-	-	-	9 000
Siantar Barat	-	-	-	19 800
Siantar Utara	-	-	-	73 200
Siantar Timur	-	-	-	4 450
Siantar Martoba	-	-	-	13 600
Siantar Sitalasari	-	-	-	3 200
Pematang Siantar	-	-	-	128 020
2021	-	-	-	127 120
2020	-	-	-	12 300
2019	-	-	-	12 000

PERTANIAN, PETERNAKAN DAN PERIKANAN

lanjutan....

Kecamatan	Ayam Pedaging		Itik	
	Tercatat	Tidak Tercatat	Tercatat	Tidak Tercatat
(1)	(2)	(3)	(4)	(5)
Siantar Marihat	-	-	-	1 010
Siantar Marimbun	-	-	-	1 370
Siantar Selatan	-	-	-	800
Siantar Barat	-	722000	-	8 160
Siantar Utara	-	600000	-	5 800
Siantar Timur	-	-	-	600
Siantar Martoba	-	-	-	780
Siantar Sitalasari	-	-	-	2 025
Pematang Siantar	-	1322000	-	20545
2021	-	119000	-	1845
2020	-	130000	-	1605
2019	-	131000	-	1900

Sumber: Dinas Ketahanan Pangan dan Pertanian Kota Pematang Siantar

Tabel 4.2.6 Produksi Daging Sapi, Kerbau, Kambing, Domba, dan Babi Menurut Kecamatan di Kota Pematang Siantar, 2022

Kecamatan	Jumlah Produksi Daging (Kg)		
	Sapi	Kerbau	Kambing
(1)	(2)	(3)	(4)
Siantar Marihat	7348	2460	2 835
Siantar Marimbun	274081	286766	12 351
Siantar Selatan	4444	-	693
Siantar Barat	12363	-	459
Siantar Utara	8063	-	703
Siantar Timur	6558	-	357
Siantar Martoba	18847	2154	1 968
Siantar Sitalasari	13058	1848	1 193
Pematang Siantar	344 762	293 228	20 559
2021	284 445	258 182	18 250
2020	168 138	137 082	8 101
2019	227 549	166 500	31 689

PERTANIAN, PETERNAKAN DAN PERIKANAN

lanjutan....

Kecamatan	Jumlah Produksi Daging (Kg)	
	Domba	Babi
(1)	(2)	(3)
Siantar Marihat	-	33066
Siantar Marimbun	-	336727
Siantar Selatan	-	31780
Siantar Barat	-	34601
Siantar Utara	-	16660
Siantar Timur	-	32036
Siantar Martoba	-	23578
Siantar Sitalasari	-	16914
Pematang Siantar	-	525 362
2021	5004	460 059
2020	660	381 061
2019	684	1 310 260

Sumber: Dinas Ketahanan Pangan dan Pertanian Kota Pematang Siantar

Tabel 4.2.7 Jumlah Produksi Telur Unggas Menurut Kecamatan di Kota Pematang Siantar, 2022

Kecamatan	Produksi (Kg)	
	Ayam Kampung	Itik
	(1)	(2)
Siantar Marihat	21 461	1 091
Siantar Marimbun	16 249	2 408
Siantar Selatan	14 709	1 647
Siantar Barat	33 336	589
Siantar Utara	26 923	598
Siantar Timur	6 715	1 254
Siantar Martoba	2 555	1 446
Siantar Sitalasari	30 563	423
Pematang Siantar	152 511	9 456
2021	123 680	12 083
2020	96 300	11 140
2019	33 100	2 950

Sumber: Dinas Ketahanan Pangan dan Pertanian Kota Pematang Siantar

4.3 PERIKANAN

Tabel 4.3.1 Jumlah Pembudidayaan Ikan Konsumsi Menurut Kecamatan di Kota Pematang Siantar, 2018 - 2022

Kecamatan	Tahun (Jumlah Orang)				
	2018	2019	2020	2021	2022
(1)	(2)	(3)	(4)	(5)	(6)
Siantar Marihat	15	13	15	20	34
Siantar Marimbun	25	25	24	25	35
Siantar Selatan	10	8	8	8	20
Siantar Barat	5	4	4	5	3
Siantar Utara	15	13	13	13	12
Siantar Timur	20	15	15	14	20
Siantar Martoba	70	76	56	56	50
Siantar Sitalasari	15	13	15	15	26
Pematang Siantar	160	167	150	156	200

Sumber: Dinas Ketahanan Pangan dan Pertanian Kota Pematang Siantar



DISKOMINFO
KOTA PEMATANG SIANTAR

BAB 5

PERINDUSTRIAN DAN KEUANGAN



PERINDUSTRIAN

Jumlah industri besar dan sedang

19 Unit

Tahun 2019

Penyerapan tenaga kerja

3.702 Orang

Jumlah Koperasi

375 Unit

8 Unit telah mengadakan
RAT (Rapat Anggota Tahunan)
sisanya menyusul



KEUANGAN DAERAH

58,56 %

dari PAD Tahun 2020.

KPI=?

$$EVA=IC*(ROI-WACC)$$



5 PERINDUSTRIAN DAN KEUANGAN

5.1 Perindustrian

Jumlah industri besar dan sedang di Kota Pematang Siantar pada tahun 2019 ada sebanyak 19 unit. Jika dibandingkan dengan tahun 2018 jumlah industri sedang dan besar di Kota Pematangsiantar mengalami penurunan.

Penyerapan tenaga kerja terbanyak pada kelompok industri makanan, minuman dan tembakau yakni 3 702 orang disusul industri kertas percetakan dan penerbitan, yang menyerap tenaga kerja sebanyak 489 orang.

5.2 Koperasi

Jumlah koperasi di Kota Pematang Siantar pada tahun 2020 sebanyak 375 unit dengan jumlah anggota sebanyak 647 orang. Koperasi yang sudah mengadakan RAT (Rapat Anggota Tahunan) berjumlah 8 sedangkan sisanya masih dalam proses.

5.3 Keuangan Daerah

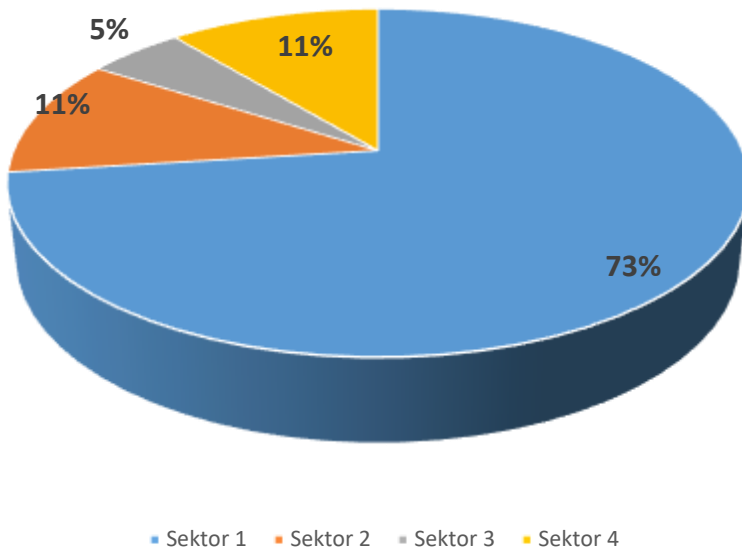
Realisasi penerimaan daerah yang bersumber dari Pajak Daerah tahun 2020 adalah sebesar Rp. 47 372 537 625 atau 58,56 persen dari Pendapatan Asli Daerah. Sedangkan realisasi penerimaan pajak tahun 2019 sebesar Rp. 893 007,45 juta, terdiri dari pajak langsung Rp. 560 200,93 juta, pajak tak langsung sebesar Rp. 318 206,50 juta serta pajak lainnya sebesar Rp. 14 600,02 juta.

5.4 Inflasi

Inflasi adalah gejala yang menunjukkan kenaikan tingkat harga umum yang berlangsung terus menerus. Dari pengertian tersebut maka apabila terjadi kenaikan harga hanya bersifat sementara, maka kenaikan harga yang sifatnya sementara tersebut tidak dapat dikatakan inflasi. Semua negara di dunia selalu menghadapi permasalahan inflasi ini. Oleh karena itu, tingkat inflasi yang terjadi dalam suatu negara merupakan salah satu

ukuran untuk mengukur baik buruknya masalah ekonomi yang dihadapi suatu negara. Bagi negara yang perekonomiannya baik, tingkat inflasi yang terjadi berkisar antara 2 sampai 4 persen per tahun. Tingkat inflasi yang berkisar antara 2 sampai 4 persen dikatakan tingkat inflasi yang rendah. Selanjut tingkat inflasi yang berkisar antara 7 sampai 10 persen dikatakan inflasi yang tinggi. Namun demikian ada negara yang menghadapi tingkat inflasi yang lebih serius atau sangat tinggi, misalnya Indonesia pada tahun 1966 dengan tingkat inflasi 650 persen. Inflasi yang sangat tinggi tersebut disebut hiper inflasi (*hyper inflation*).

Grafik 15 **Persentase Jumlah Industri Besar dan Sedang Menurut Kelompok Industri, 2021**



5.1 PERINDUSTRIAN

Tabel 5.1.1 Jumlah Perusahaan Industri Besar dan Sedang Menurut Golongan Industri, 2021-2022

Kelompok Industri	2021	2022
<i>(1)</i>	<i>(2)</i>	<i>(3)</i>
Industri Makanan, Minuman, dan Tembakau	17	17
Industri tekstil, Pakaian Jadi, dan Kulit	-	-
Industri Kayu dan barang-barang dari Kayu, termasuk Alat-alat RT dari Kayu	-	-
Industri Kertas Percetakan dan Penerbitan	-	-
Industri Kimia, Minyak Bumi, Batu Bara, Karet dan Plastik	-	-
Industri Barang Galian bukan Logam kecuali dari Minyak Bumi dan Batu Bara	-	-
Industri Logam Dasar	-	-
Industri Barang-barang dari Logam, Mesin dan Perlengkapannya	-	-
Industri Pengolahan Lainnya	-	-
Jumlah	17	17

Sumber: Dinas Koperasi, UKM dan Perdagangan Kota Pematang Siantar

Tabel 5.1.2 Jumlah Tenaga Kerja Industri Besar dan Sedang Menurut Golongan Industri, 2021-2022

Kelompok Industri	2021	2022
<i>(1)</i>	<i>(2)</i>	<i>(3)</i>
Industri Makanan, Minuman, dan Tembakau	4652	4652
Industri Tekstil, Pakaian Jadi, dan Kulit	-	-
Industri Kayu dan barang-barang dari Kayu, termasuk Alat-alat RT dari Kayu	-	-
Industri Kertas Percetakan dan Penerbitan	-	-
Industri Kimia, Minyak Bumi, Batu Bara, Karet dan Plastik	-	-
Industri Barang Galian bukan Logam kecuali dari Minyak Bumi dan Batu Bara	-	-
Industri Logam Dasar	-	-
Industri Barang-barang dari Logam, Mesin dan Perlengkapannya	-	-
Industri Pengolahan Lainnya	-	-
Jumlah	4652	4652

Sumber: Dinas Koperasi, UKM dan Perdagangan Kota Pematang Siantar

Tabel 5.1.3 Jumlah Perusahaan Industri Rumah Tangga dan Kecil Menurut Kelompok Industri, 2021-2022

Kelompok Industri	2021	2022
<i>(1)</i>	<i>(2)</i>	<i>(3)</i>
Industri Makanan, Minuman, dan Tembakau	194	259
Industri Tekstil, Pakaian Jadi, dan Kulit	341	533
Industri Kayu dan barang-barang dari Kayu, termasuk Alat-alat RT dari Kayu	40	29
Industri Kertas Percetakan dan Penerbitan	-	-
Industri Kimia, Minyak Bumi, Batu Bara, Karet dan Plastik	2	2
Industri Barang Galian bukan Logam kecuali dari Minyak Bumi dan Batu Bara	-	-
Industri Logam Dasar	-	-
Industri Barang-barang dari Logam, Mesin dan Perlengkapannya	3	7
Industri Pengolahan Lainnya	-	-
Jumlah	560	830

Sumber: Dinas Koperasi, UKM dan Perdagangan Kota Pematang Siantar

Tabel 5.1.4 Jumlah Tenaga Kerja Industri Rumah Tangga dan Kecil Menurut Kelompok Industri, 2021-2022

Kelompok Industri	2021	2022
<i>(1)</i>	<i>(2)</i>	<i>(3)</i>
Industri Makanan, Minuman, dan Tembakau	194	275
Industri Tekstil, Pakaian Jadi, dan Kulit	341	1070
Industri Kayu dan barang-barang dari Kayu, termasuk Alat-alat RT dari Kayu	20	58
Industri Kertas Percetakan dan Penerbitan	-	-
Industri Kimia, Minyak Bumi, Batu Bara, Karet dan Plastik	2	4
Industri Barang Galian bukan Logam kecuali dari Minyak Bumi dan Batu Bara	-	-
Industri Logam Dasar	-	-
Industri Barang-barang dari Logam, Mesin dan Perlengkapannya	7	20
Industri Pengolahan Lainnya	-	-
Jumlah	564	1427

Sumber: Dinas Koperasi, UKM dan Perdagangan Kota Pematang Siantar

5.2 Koperasi

Tabel 5.2.1 Jumlah Koperasi Menurut Kegiatan, 2021-2022

Sektor	2020	2021	2022
(1)	(2)	(3)	(4)
KUD/ KOPTAN	9	9	9
Perkebunan Rakyat	-	-	-
Perikanan	-	-	-
Peternakan	4	4	4
Industri Kerajinan	-	-	-
Jasa/ Simpan Pinjam	308	308	308
Golongan Fungsional	53	53	53
Konsumsi	1	1	1
Lain-lain	-	-	-
Jumlah	375	375	375

Sumber: Dinas Koperasi, UKM dan Perdagangan Kota Pematang Siantar

Tabel 5.2.2 Jumlah Unit Koperasi Menurut Kecamatan, 2020-2022

Kecamatan	2020	2021	2022
<i>(1)</i>	<i>(2)</i>	<i>(3)</i>	<i>(4)</i>
Siantar Marihat	36	36	36
Siantar Marimbun	10	10	10
Siantar Selatan	54	54	54
Siantar Barat	83	83	83
Siantar Utara	62	62	62
Siantar Timur	70	70	70
Siantar Martoba	36	36	36
Siantar Sitalasari	24	24	24
Pematang Siantar	375	375	375

Sumber: Dinas Koperasi, UKM dan Perdagangan Kota Pematang Siantar

Tabel 5.2.3 Simpanan Koperasi Menurut Kecamatan, 2020-2022

Kecamatan	2020	2021	2022*
(1)	(2)	(3)	(4)
Siantar Marihat	3 742 563 874	74 692 083	322 177 301
Siantar Marimbun	-	-	-
Siantar Selatan	2 871 692 397	2 227 461 914	1 945 058 879
Siantar Barat	13 932 142 028	2 773 647 414	2 355 880 296
Siantar Utara	7 628 998 841	5 064 917 287	5 019 242 320
Siantar Timur	23 979 092 687	6 075 145 026	2 130 069 649
Siantar Martoba	1 374 874 675	-	-
Siantar Sitalasari	9 439 151 135	492 009 500	636 234 500
Pematang Siantar	62 968 515 637	16 707 873 224	12 408 662 945

* Koperasi yg sudah RAT (lainnya masih dalam proses)

Sumber: Dinas Koperasi, UKM dan Perdagangan Kota Pematang Siantar

Tabel 5.2.4 Jumlah Anggota Koperasi dan KUD Menurut Kecamatan, 2020-2022

Kecamatan	2020	2021	2022*
<i>(1)</i>	<i>(2)</i>	<i>(3)</i>	<i>(4)</i>
Siantar Marihat	1 997	138	151
Siantar Marimbun	-	-	-
Siantar Selatan	300	207	239
Siantar Barat	2 042	141	95
Siantar Utara	361	191	180
Siantar Timur	2 954	452	280
Siantar Martoba	147	138	-
Siantar Sitalasari	882	42	43
Pematang Siantar	8 683	1 309	988

* Koperasi yg sudah RAT (lainnya masih dalam proses)

Sumber: Dinas Koperasi, UKM dan Perdagangan Kota Pematang Siantar

5.3 KEUANGAN

Tabel 5.3.1 Realisasi Anggaran Pendapatan dan Belanja Daerah Kota Pematang Siantar, 2010- 2022

Tahun	Penerimaan	Pengeluaran
<i>(1)</i>	<i>(2)</i>	<i>(3)</i>
2010	482 359 552,72	499 631 564,45
2011	565 383 728,32	564 819 922,15
2012	668 838 596,39	639 585 480,31
2013	731 041 119,47	741 073 062,64
2014	831 765 871,21	774 365 721,08
2015	940 139 328 400,00	891 378 886 503,26
2016	1 056 938 986 464,00	1 082 765 291 218,78
2017	1 018 245 314 432,36	1 804 465 037 838,65
2018	2 017 670 121 282,18	1 810 109 725 818,02
2019	1 005 302 117 110,84	935 104 715 832,51
2020	895 901 102 120,00	831 102 813 361,57
2021	863 835 064 316,00	837 306 841 176,00

Sumber: Badan Pengelola Keuangan Daerah Pematang Siantar

Tabel 5.3.2 Realisasi Penerimaan Daerah Kota Pematang Siantar Menurut Jenis Penerimaan, 2010-2022

No.	Uraian Kelompok dan Jenis Kelompok	Realisasi
(1)	(2)	(3)
I	PENDAPATAN	691 963 244 116,56
1.1	Pendapatan Asli Daerah	129 794 972 762,56
1.1.1	Pajak Daerah	59 267 872 968,56
1.1.2	Retribusi Daerah	18 515 775 300,00
1.1.3	Hasil Perusahaan Milik Daerah dan Hasil Pengelolaan Kekayaan Daerah Yang Dipisahkan	7 232 313 019,00
1.1.4	Lain-lain Pendapatan Asli Daerah yang Sah	44 779 011 475,00
1.2	Dana Perimbangan	562 168 271 354,00
1.2.1	Pendapatan Transfer Pemerintah Pusat	543 289 268 284,00
1.2.2	Pendapatan Transfer Antar Daerah	18 879 003 070,00
1.2.3	Dana Alokasi Khusus	--
1.2.4	Dana Insentif Daerah	--
1.3	Lain-lain Pendapatan yang Sah	--

Sumber: Badan Pengelola Keuangan Daerah Kota Pematang Siantar



DISKOMINFO
KOTA PEMATANG SIANTAR

BAB 6

INFRASTRUKTUR DAN PARIWISATA



INFRASTRUKTUR

Panjang jalan
di Kota Pematang Siantar

377,696 Km

Tahun 2019

PARIWISATA & HOTEL

Jumlah Hotel Bintang
dan Hotel Melati

54 Hotel

Tahun 2019

ANGKUTAN

Angkutan Mopen Kota

601 Unit

Tahun 2019



6.1 Infrastruktur

Sarana jalan merupakan alat untuk memperlancar arus angkutan di dalam mendorong kegiatan perekonomian. Dengan meningkatnya mobilitas penduduk maka prasarana jalan sangat diperlukan guna menunjang kelancaran arus lalu lintas barang dan jasa.

Pada tahun 2019 panjang jalan di Kota Pematang Siantar mencapai 377,696 Km. Dari jumlah tersebut 366,590 Km merupakan jalan Kota dan 11,106 adalah jalan provinsi. Sedangkan jalan yang sudah diaspal sepanjang 330,362 km.

6.2 Angkutan

Di Kota Pematang Siantar ada 2 (dua) jenis alat transportasi darat yakni bus umum dan kereta api. Tahun 2020, jumlah angkutan angkutan Mopen Kota sebanyak 601 unit. Jumlah SIM yang dikeluarkan Satuan Lantas Polres Pematang Siantar pada tahun 2018 sebanyak 15 934 buah. Jumlah penumpang angkutan Kereta Api pada tahun 2020 sebanyak 57 393 orang. Kecelakaan lalu lintas pada tahun 2018 ada sebanyak 239 kasus, yang sudah diselesaikan sebanyak 162 kasus dengan kerugian materiil sebesar Rp. 376.250.000.000.

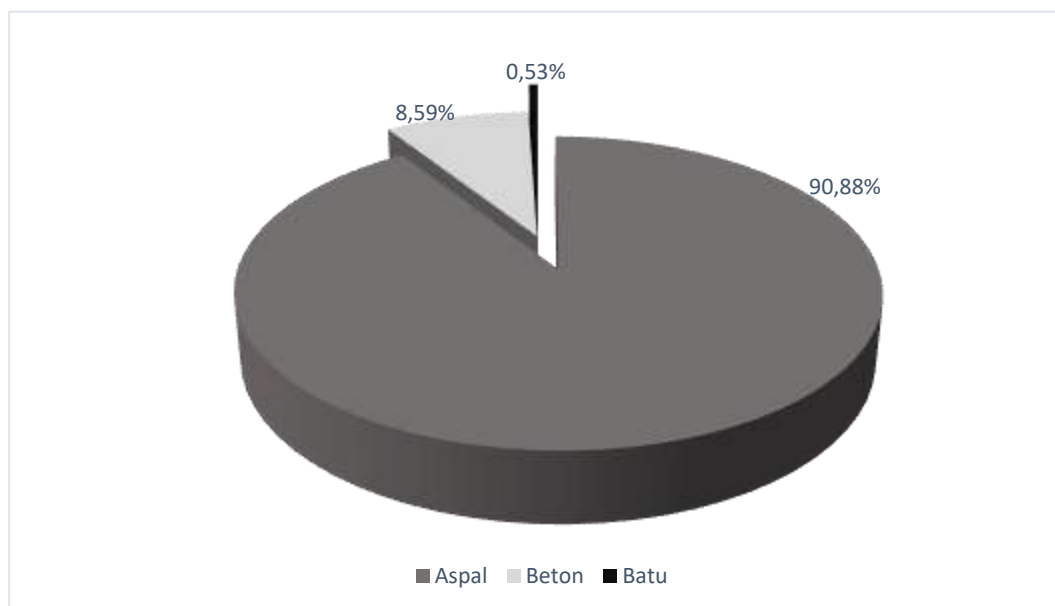
6.3 Pariwisata dan Hotel

Jumlah hotel bintang dan hotel melati di Kota Pematang Siantar ada sebanyak 54 hotel, dengan jumlah hotel bintang sebanyak 12 dan hotel melati sebanyak 42.

Jumlah kamar hotel bintang dan kamar hotel melati di Pematang Siantar sebanyak 1 492 kamar, dengan jumlah kamar hotel bintang sebanyak 609 dan jumlah kamar hotel melati sebanyak 833.

Jumlah tempat tidur di hotel bintang dan hotel melati di Pematang Siantar ada sebanyak 1 839 buah, dengan jumlah tempat tidur di hotel bintang ada sebanyak 786 buah dan jumlah tempat tidur di hotel melati ada sebanyak 1 053 buah.

Grafik 16 Panjang Jalan Menurut Jenis Permukaan, 2021



6.1 Infrastruktur

Tabel: 6.1.1 Panjang Jalan Menurut Kecamatan dan Pemerintahan yang Berwenang Mengelolanya di Kota Pematang Siantar (km), 2022

Kecamatan	Pemerintahan yang Berwenang Mengelola			Jumlah
	Negara	Provinsi	Kabupaten/Kota	
(1)	(2)	(3)	(4)	(5)
Siantar Marihat	...	3,12	56.535,00	56,538,12
Siantar Marimbun	6,14	2,565	65.258,00	65,266,705
Siantar Selatan	...	1,365	36.465,00	36,466,365
Siantar Barat	...	1,32	67.314,00	67,316,32
Siantar Utara	3,70	2,91	65.724,00	65,730,61
Siantar Timur	...	2,04	64.126,00	64,128,04
Siantar Martoba	4,50	...	106.001,00	106,005,50
Siantar Sitalasari	3,40	...	119.124,00	119,127,40
Jumlah	17,74	13,32	580.548,00	580.579,06

Sumber: Dinas Pekerjaan Umum dan Tata Ruang Kota Pematang Siantar

Tabel 6.1.2 Panjang Jalan Kabupaten Menurut Kecamatan dan Jenis Permukaan Jalan Kota Pematang Siantar (persen), 2022

Kecamatan	Jenis Permukaan Jalan			Jumlah
	Aspal*)	Tidak Diaspal*)	Lainnya	
(1)	(2)	(3)	(4)	(5)
Siantar Marihat	69,98	28,70	1,32	100,00
Siantar Marimbun	58,92	40,06	1,02	100,00
Siantar Selatan	78,79	21,04	0,17	100,00
Siantar Barat	74,65	25,02	0,33	100,00
Siantar Utara	72,54	27,33	0,13	100,00
Siantar Timur	82,33	16,54	1,13	100,00
Siantar Martoba	57,73	38,77	3,50	100,00
Siantar Sitalasari	74,57	11,78	13,65	100,00

Sumber: Dinas Pekerjaan Umum dan Tata Ruang Kota Pematang Siantar
Aspal) adalah jalan dengan jenis permukaan hotmix dan lapen*
Tidak Diaspal) adalah jalan dengan permukaan beton*

Tabel 6.1.3 Panjang Jalan Menurut Kecamatan dan Kondisi Jalan di Kota Pematang Siantar (Km), 2022

Kecamatan	Kondisi Jalan			
	Baik	Sedang	Rusak	Rusak Berat
(1)	(2)	(3)	(4)	(5)
Siantar Marihat	80,72	10,42	6,89	1,97
Siantar Marimbun	84,93	8,19	5,30	1,58
Siantar Selatan	81,20	12,09	5,56	1,15
Siantar Barat	96,86	2,58	0,56	--
Siantar Utara	92,78	4,58	1,45	1,19
Siantar Timur	90,43	4,07	4,87	0,63
Siantar Martoba	81,42	8,30	4,84	5,44
Siantar Sitalasari	73,19	8,70	4,19	13,92

Sumber: Dinas Pekerjaan Umum dan Tata Ruang Kota Pematang Siantar

Tabel 6.1.4 Panjang Jalan Negara/Propinsi/Kabupaten/Kota Menurut Jenis Permukaan Jalan, 2022

Kecamatan	Jenis Permukaan Jalan (Km)				
	Aspal	Beton	Batu	Tanah	Tidak Dirinci
(1)	(2)	(3)	(4)	(5)	(6)
Jalan Negara	100,00	--	--	--	--
Jalan Propinsi	100,00	--	--	--	--
Jalan Kabupaten/Kota	70,19	0,16	25,85	3,45	0,45

Sumber: Dinas Pekerjaan Umum dan Tata Ruang Kota Pematang Siantar

Tabel 6.2.1 Jumlah Kendaraan Bermotor Menurut Kegunaan, 2020-2022

Jenis Kendaraan		Jumlah		
		2020	2021	2022
(1)	(2)	(3)	(4)	
Sepeda Motor	Roda 2	25 928	23 283	19 914
Angkutan Umum	Roda 3
	Taksi
	Mopen	601	178	298
	Bus	127	25	69
	Truk/Pick Up	634	527	650
Angkutan Pribadi	Mobil	7 929	7 151	...
	Bus	64	41	38
	Truk/Pick Up	1 925	1 711	1 503
Jumlah		37 208	32 916	22 472

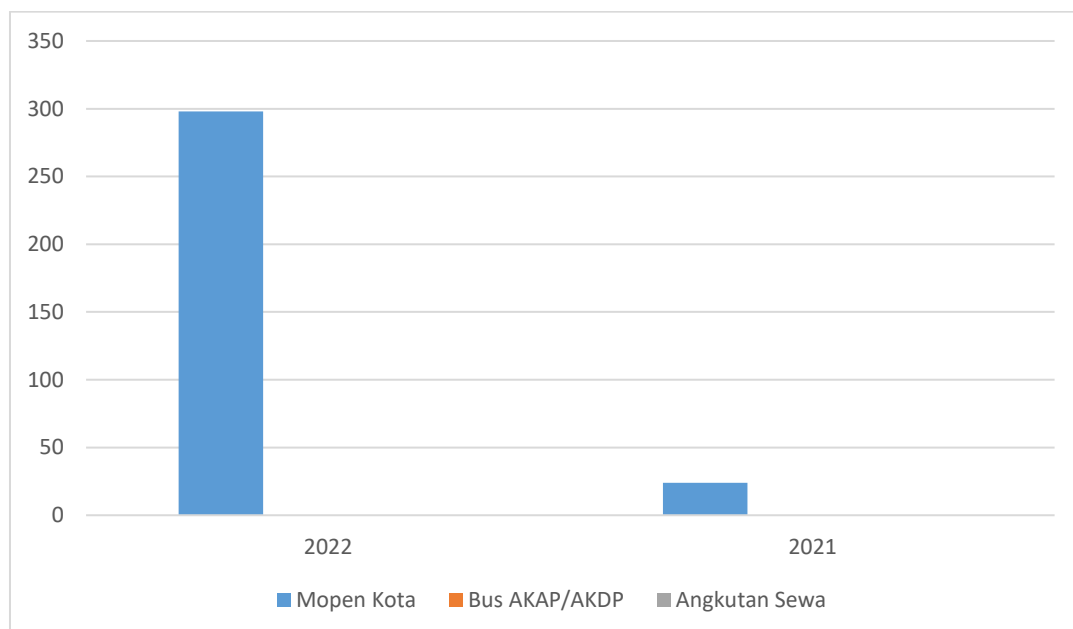
Sumber: Dinas Perhubungan dan UPT Pengelola Pendapatan Daerah Kota Pematang Siantar

Tabel 6.2.2 Banyaknya Perusahaan dan Kendaraan Bermotor Angkutan Umum Menurut Jenis Sarana Angkutan, 2022

Jenis Sarana Angkutan	2021	2022
(1)	(2)	(3)
Mopen Kota	24	298
Bus AKAP/AKDP
Angkutan Sewa
Jumlah	24	298

Sumber: Dinas Perhubungan dan Terminal Tanjung Pinggir Kota Pematang Siantar

Grafik 17 Perusahaan dan Kendaraan Bermotor Angkutan Umum Menurut Jenis Sarana Angkutan, 2022



Tabel 6.3.1 Jumlah Kebakaran dan Korban Kebakaran Menurut Kecamatan di Kota Pematang Siantar, 2022

Kecamatan	Jumlah Kebakaran	Jumlah Korban		Nilai Kerugian (Rp)
		Luka	Tewas	
(1)	(2)	(3)	(4)	(5)
Siantar Marihat	2	1 000 000 000
Siantar Marimbun	4	1 200 000
Siantar Selatan	9	7 565 500 000
Siantar Bara	11	3	...	127 500 000
Siantar Utara	3	261 000 000
Siantar Timur	2	50 000 000
Siantar Martoba	7	233 500 000
Siantar Sitalasari	3	325 000 000
Pematang Siantar	42	3	...	1 854 700 000
2021	29	1 730 250 000
2020	32	...	7	6 131 500 000
2019	40	4 366 550 000

Sumber: Dinas Pemadam Kebakaran dan Penyelamatan Kota Pematang Siantar

Tabel 6.3.2 Jumlah Kendaraan Pemadam Kebakaran Menurut Jenis dan Tahun Kendaraan di Kota Pematang Siantar, 2022

Jenis Kendaraan	Tahun	Jumlah (Unit)
<i>(1)</i>	<i>(2)</i>	<i>(3)</i>
ISUZU	2000	1
HINO	2015	1
ISUZU	2003	1
ISUZU BORNEO	2003	1
ISUZU	2004	1
VIAR (RODA TIGA)	2022	3

Sumber: Dinas Pemadam Kebakaran dan Penyelamatan Kota Pematang Siantar

Tabel 6.4.1 Jumlah CCTV Pemantau Lalu Lintas (Pelintas) Menurut Titik Lokasi dan Tipe di Kota Pematang Siantar, 2022

Lokasi	Jenis/ Tipe	Jumlah Terpasang (Unit)
<i>(1)</i>	<i>(2)</i>	<i>(3)</i>
SIMPANG RAMBUNG MERAH	Hiksvision	1
SIMPANG DUA	Hiksvision	1
SIMPANG SAMBO	Hiksvision	1
JL. SUDIRMAN / BRI	Hiksvision	1
JL. MERDEKA / DEPAN BALAI KOTA	Hiksvision	1
JL. MH. SITORUS	Hiksvision	1

Sumber: Dinas Komunikasi dan Informatika Kota Pematangsiantar

Tabel 6.4.2 Data Menara/Tower Telekomunikasi di Kota Pematang Siantar, 2011-2022

Nama Perusahaan	Lokasi Menara	Jenis	Tinggi (Meter)	Tahun Berdiri	Tahun Tidak Aktif
<i>(1)</i>	<i>(2)</i>	<i>(3)</i>	<i>(4)</i>	<i>(5)</i>	<i>(6)</i>
PT Daya Mitra Telekomunikasi	Jl. Sangnawaluh No. 29 Kel. Siopat Suhu		36	2011	Aktif
PT Daya Mitra Telekomunikasi	Jl. Medan KM. 7,5 Kel. Tambun Nabolon		72	2012	Aktif
PT Tower Bersama Group	Jl. Sentul Kel. Suka Makmur		40	2012	Aktif
PT Daya Mitra Telekomunikasi	Jl. Medan Km. 7,5 Kel. Tambun Nabolon		72	2013	Aktif
PT Inti Bangun Sejahtera	Jl. Suka Damai Kel Pondok Sayur		60	2014	Aktif
PT Wideband Media Indonesia	Jl. Lorong Baja Kel. Pondok Sayur		36	2014	Aktif
PT Tower Bersama Group	Jl. Menambin Kel. Timbang Galung		20	2014	Aktif
PT Tower Bersama Group	Jl. Wahidin Kel. Melayu		20	2014	Aktif
PT Tower Bersama Group	Jl. Bah Kora II Kel. Suka Raja		42	2014	Aktif
PT Daya Mitra Telekomunikasi	Jl. Sinar Tani, Siopat Suhu Siantar Timur		51	2015	Aktif
PT Tower Bersama Group	Jl. MH. Sitorus Kel Teladan		16,5	2014	Aktif
PT Tower Bersama Group	Jl. Sibatubatu Kel. Bah Sorma		52	2018	Aktif
PT Gametraco Tunggal	Jl. Nias/Jl. Lingga Kel. Toba		31	2018	Aktif
PT Centratama Menara Indonesia	Jl. M. Siregar Bahkora II		32	2018	Aktif
PT Permata Karya Perdana	Jl Asrama Martoba Kel. Naga Pita		32	2018	Aktif
PT Gametraco Tunggal	Jl. Pantuan Anggi Kel. Suka Dame		25	2019	Aktif

INFRASTRUKTUR DAN PARIWISATA

Lanjutan...

Nama Perusahaan	Lokasi Menara	Jenis	Tinggi (Meter)	Tahun Berdiri	Tahun Tidak Aktif
<i>(1)</i>	<i>(2)</i>	<i>(3)</i>	<i>(4)</i>	<i>(5)</i>	<i>(6)</i>
PT Gametraco Tunggal	Jl. Vihara Kel. Simalungun		31	2019	Aktif
PT Gametraco Tunggal	Jl. Setia Negara I Kel. Setia Negara		41	2019	Aktif
PT Protelindo	Jl. Sibatubatu Gg. Madrasah Kel. Bah Kapul		41	2019	Aktif
PT Solusindo Krearsi Pratama	Jl. Rakuta Sembirigun Lk II Kel. Naga Pita		25	2019	Aktif
PT Centratama Menara Indonesia	Jl. Kain Suji Kel. Bane		32	2019	Aktif
PT Centratama Menara Indonesia	Jl. Bersama Kel. Bah Kapul		42	2019	Aktif
PT Solusindo Kreasi Pratama	Jl. Rebung Kel. Tomuan		42	2019	Aktif
PT Centratama Menara Indonesia	Jl. Nauli Dusun Sianjur Kel. Simarimbun		42	2019	Aktif
PT Solusindo Kreasi Pratama	Jl Pattimura Ujung Kel. Mekar Nauli		42	2019	Aktif
PT Protelindo	Jl Puskesmas Ujung Kel. Mekar Nauli		42	2019	Aktif
PT Protelindo	Jl. Parbesi Kel. Gurilla		50	2020	Aktif
PT Tower Bersama Group	Jl. M. Siregar No.12 Kel. Toba		20	2020	Aktif
PT Protelindo	Jl. Pangulu Polim Kel. Baringin Pansur Nauli		40	2020	Aktif
PT Protelindo	Jl. Kentang No. 10 Kel. Tomuan		28	2021	Aktif
PT Daya Mitra Telekomunikasi	Jl. Puskesmas Ujung Kel. Gurilla		52	2021	Aktif
PT Tower Bersama Group	Jl. M. Siregar TK Aroma Kel. Toba		20	2022	Aktif

Sumber: Dinas Komunikasi dan Informatika Kota Pematang Siantar

Tabel 6.4.3 Jumlah Laporan yang Masuk ke SP4N-LAPOR Kota Pematang Siantar, 2022

Bulan	Arsip	Selesai	Menunggu Kelengkapan Informasi	Proses
<i>(1)</i>	<i>(2)</i>	<i>(3)</i>	<i>(4)</i>	<i>(5)</i>
Januari	0	2	0	0
Februari	0	2	0	2
Maret	0	8	0	0
April	0	1	0	0
Mei	0	2	0	0
Juni	0	2	0	0
Juli	0	4	0	0
Agustus	0	1	0	0
September	0	5	0	1
Oktober	0	4	0	0
November	0	2	0	2
Desember	0	3	0	0
Jumlah	0	36	0	5
2021	4	44	6	7
2020	7	88	0	0
2019	200	522	16	0

Sumber: Dinas Komunikasi dan Informatika Kota Pematang Siantar

Tabel 6.4.4 Jumlah Media Massa Menurut Jenis Media di Kota Pematang Siantar 2022

Tahun	Media			
	Cetak		Elektronik	Online
	Surat Kabar Harian	Surat Kabar Mingguan		
(1)	(2)	(3)	(4)	(5)
2022	14	-	-	54
2021	-	-	-	-
2020	-	-	-	-

Sumber: Dinas Komunikasi dan Informatika Kota Pematangsiantar

Tabel 6.5.1 Jumlah Bencana yang Terjadi di Kota Pematang Siantar Menurut Kecamatan, 2019 - 2022

Kecamatan	Banjir	Banjir Bandang	Puting Beliung	Kekeringan	Gunung Api	Gelombang Ekstrem
(1)	(2)	(3)	(4)	(5)	(6)	(7)
Siantar Marihat	--	--	1	--	--	--
Siantar Marimbun	--	--	--	--	--	--
Siantar Selatan	--	--	1	--	--	--
Siantar Barat	1	--	2	--	--	--
Siantar Utara	2	--	2	--	--	--
Siantar Timur	--	--	--	--	--	--
Siantar Martoba	2	--	1	--	--	--
Siantar Sitalasari	--	--	--	--	--	--
Pematang Siantar	5	--	7	--	--	--
2021	--	--	5	--	--	--
2020	10	--	5	--	--	--
2019	2	--	13	--	--	--

INFRASTRUKTUR DAN PARIWISATA

Lanjutan...

Kecamatan	Tanah Longsor	Epidemi & Wabah Penyakit	Gempa	Tsunami	Karhutla	Kegagalan Teknologi
(1)	(8)	(9)	(10)	(11)	(12)	(13)
Siantar Marihat	1	--	--	--	--	--
Siantar Marimbun	1	--	--	--	--	--
Siantar Selatan	2	--	--	--	--	--
Siantar Barat	5	--	--	--	--	--
Siantar Utara	2	--	--	--	--	--
Siantar Timur	--	--	--	--	--	--
Siantar Martoba	3	--	--	--	--	--
Siantar Sitalasari	4	--	--	--	--	--
Pematang Siantar	18	--	--	--	--	--
2021	11	--	--	--	--	--
2020	4	--	--	--	--	--
2019	3	--	--	--	--	--

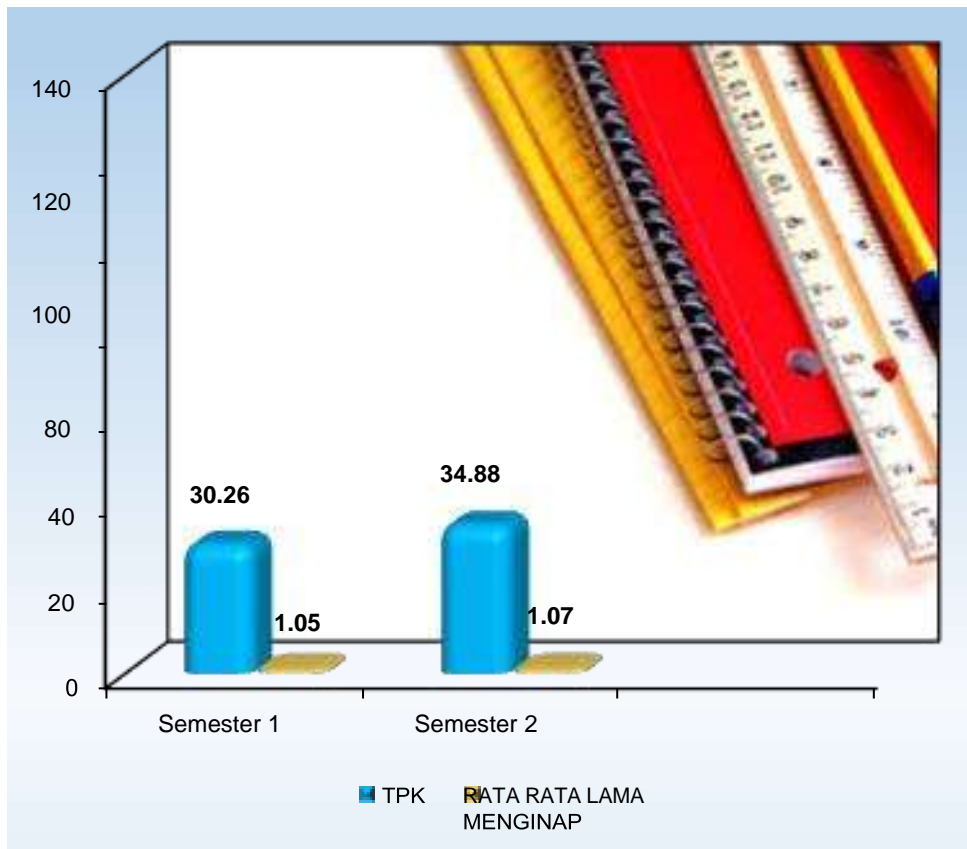
Sumber: Badan Penanggulangan Bencana Daerah Kota Pematang Siantar

Tabel 6.5.2 Jumlah Dampak Bencana yang Terjadi di Kota Pematang Siantar Menurut Kecamatan, 2019 - 2022

Dampak Bencana	2019	2020	2021	2022
<i>(1)</i>	<i>(2)</i>	<i>(3)</i>	<i>(4)</i>	<i>(5)</i>
Tewas	5	7	9	6
Luka Berat/Ringan	5	--	--	2
Hilang	--	--	--	--
Terdampak	--	--	--	--
Pengungsi	--	--	--	--
Kerusakan Rumah	13	5	5	498
Kerusakan Rumah Ibadah	--	--	--	--
Kerusakan Fasilitas Umum	--	--	--	--
Kerusakan Irigasi/Bronjong	--	--	--	--
Kerusakan Lahan Pertanian	--	--	--	--
Kerusakan Lahan Perkebunan	--	--	--	--
Rumah Terendam	2	65	--	4
Kerusakan Lahan Hutan	--	--	--	--
Kerusakan Ternak	--	--	--	--

Sumber: Badan Penanggulangan Bencana Daerah Kota Pematang Siantar

Grafik 18 Tingkat Hunian Kamar Hotel dan Rata-rata Lama Menginap, 2021



6.2 PARIWISATA

Tabel 6.6.1 Jumlah Wisatawan Domestik dan Mancanegara yang Datang ke Menurut Kunjungan Ke Taman Hewan Kota Pematang Siantar, 2019-2022

Bulan	Domestik				Mancanegara			
	2019	2020	2021	2022	2019	2020	2021	2022
(1)	(2)	(3)	(4)	(5)	(6)	(7)	(8)	(9)
Januari	60010	60010	60005	60010	140	150	155	157
Februari	60750	60750	60800	60750	145	151	156	159
Maret	60800	60800	60900	60800	150	155	159	163
April	61000	60900	61000	65000	155	158	161	165
Mei	61200	61000	61020	66125	157	161	162	170
Juni	62100	62000	61200	70121	160	165	163	173
Juli	68805	62102	61500	71542	162	169	164	181
Agustus	63200	62100	61600	73210	164	172	165	191
September	63300	62100	62111	74152	167	175	167	195
Oktober	63212	63200	62451	75000	170	178	168	196
November	64512	63800	63152	74210	172	181	170	197
Desember	64111	63238	63261	81080	174	188	178	198
Jumlah	753000	742000	739000	832000	1776	1815	1790	1986

Sumber: Dinas Pariwisata Kota Pematang Siantar

Tabel 6.6.2 Jumlah Objek Wisata, Kuliner dan Hotel Menurut Kecamatan, 2019-2022

Kecamatan	Objek Wisata				Kuliner			
	2019	2020	2021	2022	2019	2020	2021	2022
(1)	(2)	(3)	(4)	(5)	(6)	(7)	(8)	(9)
Siantar Marihat	1	1	1	1	12	13	13	15
Siantar Marimbun	0	0	0	0	8	9	10	10
Siantar Selatan	2	2	2	2	16	17	18	18
Siantar Barat	3	3	3	3	34	35	35	36
Siantar Utara	0	0	0	0	18	18	18	20
Siantar Timur	2	2	2	2	21	21	22	23
Siantar Martoba	3	3	3	3	16	16	16	18
Siantar Sitalasari	4	4	4	4	17	17	18	20
Jumlah	15	15	15	15	142	146	150	160

Lanjutan...

Kecamatan	Hotel			
	2019	2020	2021	2022
(1)	(2)	(3)	(4)	(5)
Siantar Marihat	1	1	1	1
Siantar Marimbun	7	7	7	7
Siantar Selatan	5	5	5	5
Siantar Barat	10	10	11	11
Siantar Utara	5	5	5	5
Siantar Timur	8	8	8	8
Siantar Martoba	3	3	3	4
Siantar Sitalasari	1	1	1	1
Jumlah	40	40	41	42

Sumber: Dinas Pariwisata Kota Pematang Siantar

Tabel 6.6.3 Jumlah Hotel, Kamar, dan Kapasitas Tempat Tidur Menurut Klasifikasi di Kota Pematang Siantar, 2022

Klasifikasi	Hotel	Kamar	Tempat Tidur
<i>(1)</i>	<i>(2)</i>	<i>(3)</i>	<i>(4)</i>
Bintang 1	5	108	216
Bintang 2	8	332	732
Bintang 3	3	311	611
Bintang 4	0	0	0
Bintang 5	0	0	0
Melati	26	364	446
Jumlah 2022	42	1.115	2005
2021	41	1.076	1985
2020	40	1.043	1965
2019	40	1.043	1965

Sumber: Dinas Pariwisata Kota Pematang Siantar

Tabel 6.6.4 Tingkat Penghunian Kamar (TPK) dan Rata-Rata Lama Menginap Menurut Bulan, 2022

Bulan	Tingkat Penghunian Kamar	Rata-rata Lama Tamu Menginap
<i>(1)</i>	<i>(2)</i>	<i>(3)</i>
Januari	54 %	1 hari
Februari	55 %	1 hari
Maret	55 %	1 hari
April	58 %	1 hari
Mei	59%	2 hari
Juni	63%	2 hari
Juli	64 %	1 hari
Agustus	66 %	1 hari
September	67 %	1 hari
Oktober	67 %	1 hari
November	67 %	2 hari
Desember	73 %	2 hari
Jumlah 2022	62,3 %	
2021	60 %	
2020	25 %	
2019	68 %	

Sumber: Dinas Pariwisata Kota Pematang Siantar

Tabel 6.6.5 Jumlah Benda, Situs, Bangunan, Struktur dan Kawasan Cagar Budaya Yang Dilestarikan Menurut Kecamatan, 2022

Kecamatan	Benda	Situs	Bangunan	Struktur	Kawasan Cagar Budaya
(1)	(2)	(3)	(4)	(5)	(6)
Siantar Marihat	-	-	-	-	-
Siantar Marimbun	-	-	-	-	-
Siantar Selatan	-	1	-	-	-
Siantar Barat	-	-	5	-	-
Siantar Utara	-	-	-	-	-
Siantar Timur	-	1	-	-	-
Siantar Martoba	-	2	-	-	-
Siantar Sitalasari	-	-	-	-	-
Jumlah 2022	-	4	5	-	-

Sumber: Dinas Pariwisata Kota Pematang Siantar

Tabel 6.7.1 Jumlah Izin Usaha Perdagangan yang Dirinci Menurut Kecamatan di Kota Pematang Siantar, 2022

Kecamatan	Golongan Usaha				Jumlah
	Besar	Menengah	Kecil	Mikro	
(1)	(2)	(3)	(4)	(5)	(6)
Siantar Marihat	0	0	8	27	35
Siantar Marimbun	2	2	10	73	87
Siantar Selatan	2	4	14	49	68
Siantar Barat	9	1	26	162	198
Siantar Utara	6	0	16	133	155
Siantar Timur	8	12	2	93	115
Siantar Martoba	7	1	14	120	142
Siantar Sitalasari	3	2	9	59	73
Pematang Siantar	37	22	97	716	873

(Sumber Data: OSS)

Dinas Penanaman Modal Dan Pelayanan Terpadu Satu Pintu Kota Pematang Siantar

Tabel 6.7.2 Nilai Realisasi Investasi PMDN dan PMA Menurut Triwulan di Kota Pematang Siantar (Juta Rupiah), 2022

Periode	PMDN	PMA	Total
<i>(1)</i>	<i>(2)</i>	<i>(3)</i>	<i>(4)</i>
Triwulan I	10 836 512 244	0	10 836 512 244
Triwulan II	10 512 742 345	0	10 512 742 345
Triwulan III	101 627 487 619	0	101 627 487 619
Triwulan IV	63 371 184 239	0	63 371 184 239
Jumlah 2022	186 347 925 447	0	186 347 925 447
Jumlah 2021			
Jumlah 2020	Data tidak ditemukan di Sistem OSS karena Implementasi OSS RBA Launching di Agustus 2021		
Jumlah 2019			
Pematang Siantar	37	22	97

Sumber: OSS Dinas Penanaman Modal Dan Pelayanan Terpadu Satu Pintu Kota Pematang Siantar

Tabel 6.7.3 Target Jumlah Penerbitan Perizinan dan Non Perizinan di Kota Pematang Siantar, 2018 - 2022

Tahun	Target	Perizinan	Non Perizinan	Total
<i>(1)</i>	<i>(2)</i>	<i>(3)</i>	<i>(4)</i>	<i>(5)</i>
2018	...	2 305	...	2 305
2019	...	2 213	...	2 213
2020	...	1 627	667	1 627
2021	...	1 701	318	1 701
2022	...	2 028	Di OSS hanya terdapat Data Perizinan	2 028

(Sumber Data: OSS)

Dinas Penanaman Modal Dan Pelayanan Terpadu Satu Pintu Kota Pematang Siantar

Tabel 6.7.4 Capaian Indikator Kinerja Makro Pembangunan Kota Pematang Siantar, 2022

Aspek/Fokus/Bidang Urusan/Indikator kinerja Pembangunan Daerah	Target				Realisasi			
	2019	2020	2021	2022	2019	2020	2021	2022
(1)	(2)				(3)			
1. Jumlah Investor Berskala Nasional (PMDN dan PMA) (Investor/Proyek)	233	235	235	...	237	235	246	2 186
2. Jumlah Nilai Investasi Berskala Nasional (PMDN dan PMA) (Rp. Triliun)	Data Tidak Ditemukan di Sistem OSS, Implementasi OSS RBA Launching Agustus 2021							186 347 926 447
3. Rasio daya Serap Tenaga Kerja (Tenaga Kerja Indonesia)	91,78	92,08	92,33	...	88,91	88,50	88,50	...
4. Kenaikan Nilai Realisasi Investasi (PMDN)(%)	2,00	2,00	2,00	...	293,33	678,84	2 308,79	...
5. Lamanya Proses Proses - (Melalui SPIPISE) - (Hari Kerja)	7	7	7	...	7	7	7	...

Lanjutan...

Aspek/Fokus/Bidang Urusan/Indikator kinerja Pembangunan Daerah	Capaian (%)			
	2019	2020	2021	2022
(1)			(4)	
1. Jumlah Investor Berskala Nasional (PMDN dan PMA) (<i>Investor/Proyek</i>)	105	100	102	...
2. Jumlah Nilai Investasi Berskala Nasional (PMDN dan PMA) (<i>Rp. Triliun</i>)
3. Rasio daya Serap Tenaga Kerja (<i>Tenaga Kerja Indonesia</i>)	97	96	96	...
4. Kenaikan Nilai Realisasi Investasi (PMDN) (%)	14 667	22 628	230 879	...
5. Lamanya Proses Proses - (Melalui SPIPISE)	100	100	100	...
- (Hari Kerja)				

Sumber: (OSS) Dinas Penanaman Modal dan Pelayanan Terpadu Satu Pintu Kota Pematang Siantar

Tabel 6.7.5 Nilai Investasi PMDN/PMA di Kota Pematang Siantar, 2019-2022

Investasi	2019	2020	2021	2022
<i>(1)</i>	<i>(2)</i>	<i>(3)</i>	<i>(4)</i>	<i>(5)</i>
Penanam Modal Asing (PMA)				
- Proyek	...*	...*	...*	3
- Investasi	...*	...*	...*	20 575 700 209
- Tenaga Kerja	...*	...*	...*	
a. INA	...*	...*	...*	30
b. Asing	...*	...*	...*	0
Penanam Modal Dalam Negeri (PMDN)				
- Proyek	...*	...*	...*	2 183
- Investasi (Rp)	...*	...*	...*	23 066 506 851 672
- Tenaga Kerja	...*	...*	...*	
a. INA	...*	...*	...*	1 6772
b. Asing	...*	...*	...*	0
Jumlah				

...* Data Tidak Ditemukan di OSS karena Implementasi OSS RBA Launching Agustus 2021

Sumber: Dinas Penanaman Modal dan Pelayanan Terpadu Satu Pintu Kota Pematang Siantar



DINAS KOMUNIKASI DAN INFORMATIKA KOTA PEMATANG SIANTAR